

AUDRESSELLES

VOORSTELLING VAN DE GEMEENTE

Audresselles est un authentique village de pêcheurs sur la côte d'Opale situé à 25 km au sud du tunnel sous la Manche et à 12 km au nord de Boulogne-sur-Mer, cité de Nausicaä.

Audresselles était déjà cité au Moyen-Age comme étant un village de pêcheurs, dont l'emblème est un tourteau. On y vient pour déguster de fameux poissons et crustacés.

TE ZIEN, TE DOEN

Audresselles a su préserver son caractère sauvage et naturel. Dès votre arrivée vous serez séduits par la luminosité chère aux artistes peintres. Sur la plage où s'harmonisent sables, galets et rochers, vous pourrez vous adonner aux plaisirs de la baignade, de la pêche à pied (moules, crabes, crevettes, surf casting). Les marcheurs découvriront, par les sentiers de randonnées balisés, les beautés de la côte.

Au cours de votre balade vous remarquerez les maisons de pêcheurs petites et basses, blotties les unes contre les autres comme pour se protéger des vents forts. Bicolores, elles ressemblent aux flobards (bateaux de pêche audressellois). Leur soubassement noir semble symboliser une ligne de flottaison.

Randonnée : le Cap Gris Nez, 27 km, 6h, départ de l'église.

Gedetailleerde informatie

Recreatiegebieden [Strand van Audresselles](#)

Natuurgebieden [Baai van Ambleteuse](#), [Landtong van Nid de Corbet](#)

EVENEMENTEN EN FESTIVITEITEN

Fête du crabe : week-end de Pentecôte.

Bénédictieon de la mer : 15 août.

Marché dans le centre du village : Lundi de 8h30 à 12h, toute l'année. Jeudi de 17h à 20h, de juin à fin août.

Camping Les Ajoncs, Chemin Départemental 940 , 62164 **Audresselles**, Frankrijk GPS: N 50.81960, E 1.59700 Camperplaats 6839

Aire de Camping-Car Les Ajoncs Audresselles / Nord-Pas de Calais [59-62] / Frankrijk

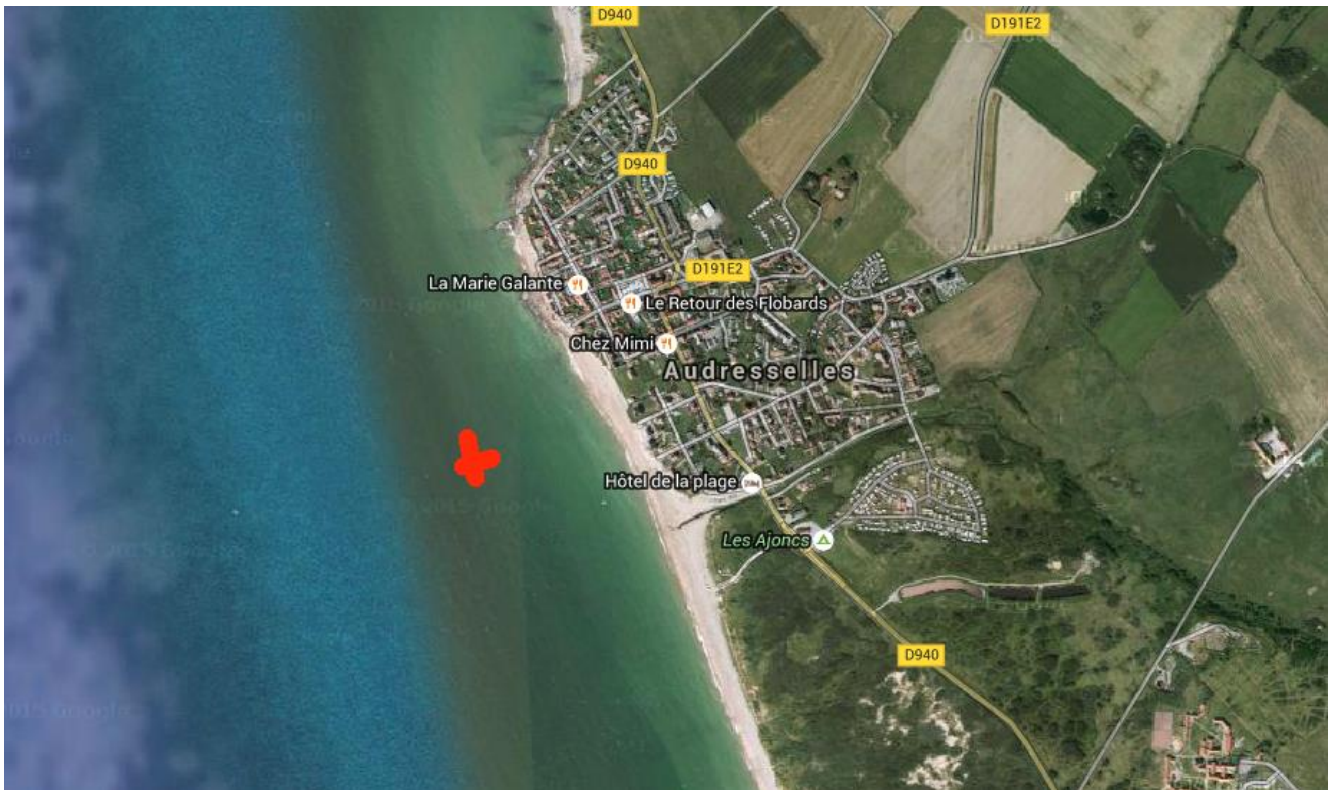
plaats op groot grasveld voor de camping municipal Les Ajoncs, achter slagboom - vanaf 3e nacht geldt campingtarief - sanitairgebruik op camping mogelijk - veel WO-II-musea- centrum 1,2 km

Plaats speciaal voor campers | Max. aantal plaatsen: 25 | Max. camperlengte: 10m | Max.

verblijfsduur: Onbeperkt | Geopend: 1/4 - 1/11

Receptie beperkt antal uur open. Je kan vooraf (mail of telef.) een "toegangscode" aanvragen, dan kan je direct binnenrijden bij aankomst. (afbeelding google maps/satelliet)





X Mosseltjes plukken met laag water...met een frietje erbij van de "friterie" aan de ingang..

Laagwater kan je vinden op deze : <http://maree.info/6?d=20180908> <http://maree.info/6>

marée.info
horaires - hauteurs - coefficients

Bienvenue sur marée.info - horaires et coefficients des marées !

Sauveteurs en mer, je suis solidaire aidez la SNSM sur www.snsm.org

Ports | Marées | Mon compte | ?

50°53' N 1°40' E **Wissant**

Samedi 08 Septembre 2018 - UTC+2 Semaine 36

Lever du soleil : 07h21 | Dernier croissant de lune | Coucher du soleil : 20h24

Coeff.	Heure	Durée de la marée	Heure de marée	Hauteur	Marnage	1/12	1/4	1/2
BM	06h38	05h12	00h52	1,29m	6,45m	0,54m	1,61m	3,23m
PM	11h50	07h18	01h13	7,74m	6,57m	0,55m	1,64m	3,29m
BM	19h08			1,17m				

Date	Heure	Hauteur	Coeff.
Sam. 08	06h38	1,29m	85
	11h50	7,74m	
	19h08	1,17m	
Dim. 09	00h15	8,01m	93
	07h39	0,98m	
	12h39	8,11m	
Lun. 10	20h07	0,90m	99
	01h02	8,29m	
	08h34	0,80m	
Mar. 11	13h25	8,33m	108
	20h59	0,74m	
	01h47	8,42m	
Mer. 12	09h22	0,72m	111
	14h08	8,41m	
	21h43	0,70m	
Jeu. 13	02h29	8,41m	110
	10h04	0,76m	
	14h50	8,36m	
Ven. 14	22h23	0,78m	108
	03h11	8,27m	
	10h41	0,92m	
Sam. 15	15h30	8,19m	99
	22h58	1,00m	
	03h50	8,01m	
Dim. 16	11h15	1,21m	85
	16h09	7,90m	
	23h32	1,34m	

Horaires des marées à Wissant - marégramme

Nouveau Cliquez sur un point de la courbe et déplacez le curseur, relâchez le bouton pour afficher le seuil correspondant.

Animation de la marée en vidéo ! on parle de marée.info sur Bateaux.com

PM : Pleine Mer | BM : Basse Mer

Plukken kan vanaf 1,5 uur voor de laagste waterstand.. Bijv dinsdag 11 sept 2018 in de voormiddag, 9u22.. dan kan je al geen plukken om 8 uur ongeveer..Hou het veilig, en ga niet op de rotsen als er mist is. Voorzie je ook best van laarzen.; is niet noodzakelijk, maar maakt het wat eenvoudiger. Een emmer , lepel en mes (om ev. al een eerste "kuising" ter plekke te doen..)..Normaliter zijn de regels

voor "la peche à pied" dat je per persoon 4 kg mag plukken. De schelpen moeten minstens 4 cm lang zijn..

In Audresselles is het markt op maandagvoormiddag. Buiten het hoogseizoen is het maar een klein marktje, met maar enkel kramen. In juli en augustus is het ook markt op donderdagavond.

Aan dat plein ligt ook een goede (koude) bakker, dezelfde die ook op de CP en camping langskomt rond 9 uur, en een kleine supermarkt van Casino.



Audresselles is met voorsprong onze favoriet langs de Opaalkust. Het dorpje ziet er nog uit zoals een kustdorpje er 100 jaar geleden moet uitgezien hebben (en we bedoelen dit echt niet negatief). Er is nog geen spoor van grote immo-projecten, integendeel, heel wat huizen liggen er verlaten en vervallen bij en schreeuwen bij wijze van spreken om een opknapbeurt. Misschien heeft het gebrek aan interesse te maken met het ontbreken van een 'maagdelijk' zandstrand, al is er tussen Audresselles en Ambleteuse toch wel een mooi strand.

Blijkbaar zijn we niet alleen met onze mening. In het dorp zijn enkele restaurants te vinden, die zelfs begin maart blijken vol te zitten. Als je wil zeker zijn van een plaatsje, reserveer je dus beter een tafeltje.





Voor wie bretonse “galettes” kust, is” Crêperie bretonne Au Cran Gourmand” een aanrader. Vanop de camping richting Audresselles dorp, op de hoek rechts van het 1^e straatje..

LE CRAN GOURMAND

CHEMIN DES ORVETS
62164 - AUDRESSELLES

03 - 21 - 92 - 57 - 87

cristemarine@orange.fr

OUVERTURE

DU 1^{ER} AVRIL AU 15 NOVEMBRE

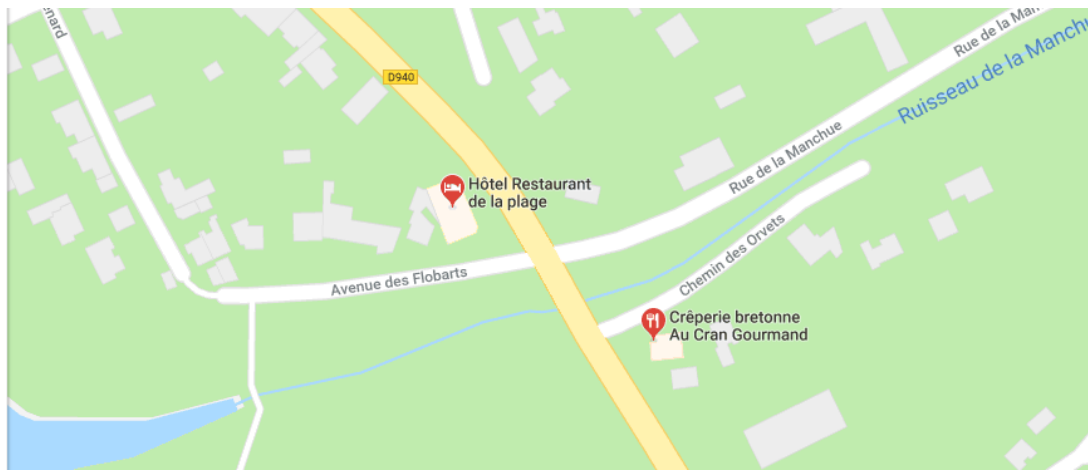
VACANCES SCOLAIRES ET JOURS FERIES

7/7 du lundi au vendredi de 11h à 21 h
samedi et dimanche de 9 h à 21 h 30

HORS VACANCES SCOLAIRES

du lundi au dimanche de 12 h à 20 h

FERMETURE EN FONCTION DU TEMPS ET DE LA CLIENTELE



Wandelen: Naar Griz Nez en Museum Audinghen (batterie Todt)

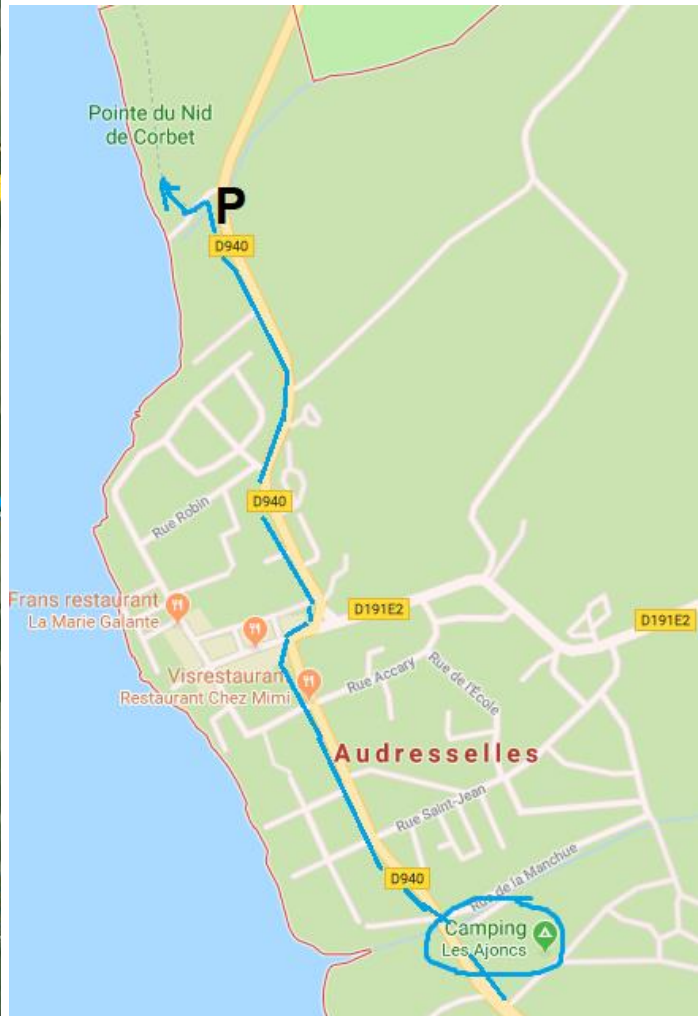
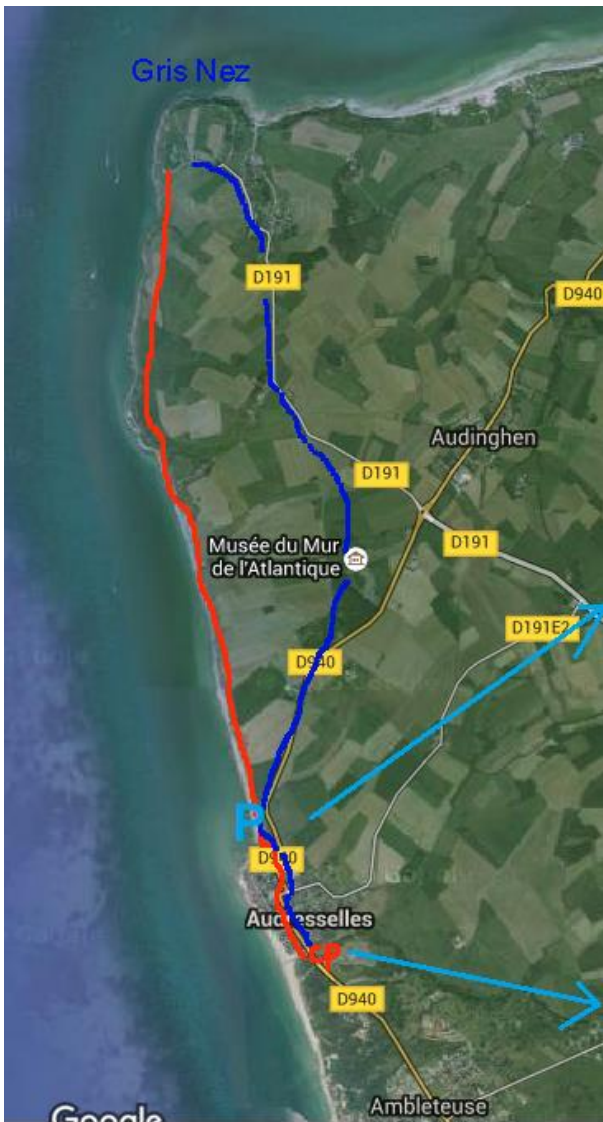
De GR120 (GR du Littoral)

De GR 120, ook de GR du Littoral genoemd, loopt langs de hele Opaalkust van De Panne in België tot in Berck Plage. De totale afstand van de wandelroute bedraagt 175 km. De route loopt dwars doorheen de mooiste natuurgebieden van de Opaalkust (Les Dunes du Peroquet et Les Dunes Marchand, Le Platier d'Oye, le Site des 2 Caps, les Dunes de la Slack), doorkruist de voornaamste steden (Duinkerke, Calais en Boulogne) en kleine kustplaatsjes (Le Touquet, Wimereux, Audresselles, Ambleteuses, Wissant, Bray-Dunes).

De topogids die de route beschrijft is uit de handel verdwenen, maar de rood-witte bewegwijzering is nog steeds in orde. Een wegbeschrijving is niet echt nodig. Verlies je even het spoor, loop dan opnieuw richting kust en na een tijdje kom je de rood-witte tekens wel opnieuw tegen.

De hele route vertrekken doe je zo :

VLAAMSE W



(Kaarten: Google maps en bewerkte printscreens google.)

De wandeling van aan Les Ajoncs tot aan het uitkijktplatform van Gris Nez, langs de GR120 is ongeveer 6,2 km enkel.. en is best pittig. Met een beetje geluk zie je de zeerobben onder de rotsen van Gris Nez zwemmen..



Het kustpad loopt bovenop de kliffen, je daalt enkele keren af in de valleitjes (meestal via houten trappen) en bovendien heb je een schitterend zicht op de kustlijn.

Vertrek je toch vanaf de de kaap, dan kan je het Circuit "La Boucle du Cap" volgen, een wandeling van een drietal kilometer in de omgeving van de kaap.



Audresselles is ook goed gelegen voor een wandeling zuidwaarts langs het strand naar Ambleteuse en verder via les Dunes de la Slack naar Wimereux.

Cap Gris-Nez

In het midden van de Opaalkust liggen Cap Gris-Nez en Cap Blanc-Nez, 2 vooruitstekende kapen die dankzij hun indrukwekkende krijtrotsen een echte toeristische trekpleister zijn, ondanks het feit dat ze respectievelijk, slechts 50 en 135 meter boven de zeespiegel liggen. Vanop de kliffen kan je bij goed weer makkelijk de krijtrotsen zien van de Engelse Kust. Dit beeld is zo mogelijk nog indrukwekkender als je bij het verlaten van de snelweg (E402) in de richting van de kaap rijdt.

De stroom van bezoekers wordt sedert enkele jaren opgevangen op de parkeerplaats en vandaar uit op duidelijk afgebakende paden naar de uitkijpunten geleid. Een groot verschil met onze eerste bezoeken enkele jaren geleden, toen we nog vrij konden rondwandelen.

Cap Gris-Nez vanaf Cap Blanc_Nez Cap Gris-Nez vanuit het Zuiden

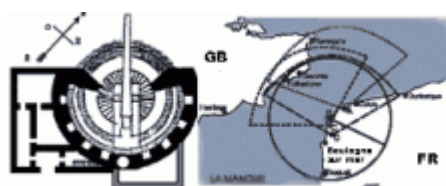


Liefhebbers van de Tweede Wereldoorlog komen in de buurt zeker aan hun trekken. In de **Batterie Todt** (op de kruising van de D940 en de D191) werd een museum ingericht waarin een grote collectie wapens, uniformen, affiches worden tentoongesteld. De blikvanger staat evenwel buiten : een Duits kanon (voor de kenners : K5) met een kaliber van 280 mm en een reikwijdte tot 86 kilometer.

De bunker behoort tot de grootste die door het Duitse leger werden gebouwd, met een diameter van 40 meter, funderingen van 20 meter en muren met een dikte van 3.5 meter.

Een kustbatterij gebouwd door de Duitse Wehrmacht tijdens WOII en meer bepaald door Organisation Todt, dichtbij Audinghen. Heette vroeger Batterie Siegfried en maakte deel uit van de Atlantikwall. De bewapening bestond uit 4 kanonnen en de granaten konden Engeland bereiken. Prachtig museum, geweldig spoorwegkanon op de stoep (de enige die nog over is in Europa!), mooie collectie op een prima locatie.

Le musée



Batterie Todt 1939 - 1945

Le Musée a été aménagé dans 1 des 4 blockhaus de la « Batterie Todt » :

✦ Plongez au coeur de l'Histoire en découvrant la vie des soldats allemands dans l'une des 7 plus grosses constructions du IIIe Reich : la Batterie Todt.

✦ Y sont reconstituées : les chambrées, la salle des machines, l'armurerie...


✦ Plusieurs milliers de pièces de 1939/1945 sont exposées dans plus de 10 salles sur 3 niveaux.

✦ A l'extérieur, vous pourrez voir une pièce unique en Europe : un canon allemand « K5 » sur voie ferrée d'un calibre 280 mm d'artillerie de marine et d'une portée maximale de 86 km.

✦ Tout au long de votre visite, vous trouverez des plans et des explications en 4 langues : Français, Anglais, Allemand et Néerlandais.

Quelques dimensions de la Batterie Todt

- Fondations : 20 m .
- Murs apparents : 10 m .
- Diamètre : 40 m .
- Epaisseur des Murs extérieurs : 3,50 m
- Calibre : 380 mm d'artillerie de marine (les canons ont été enlevés)





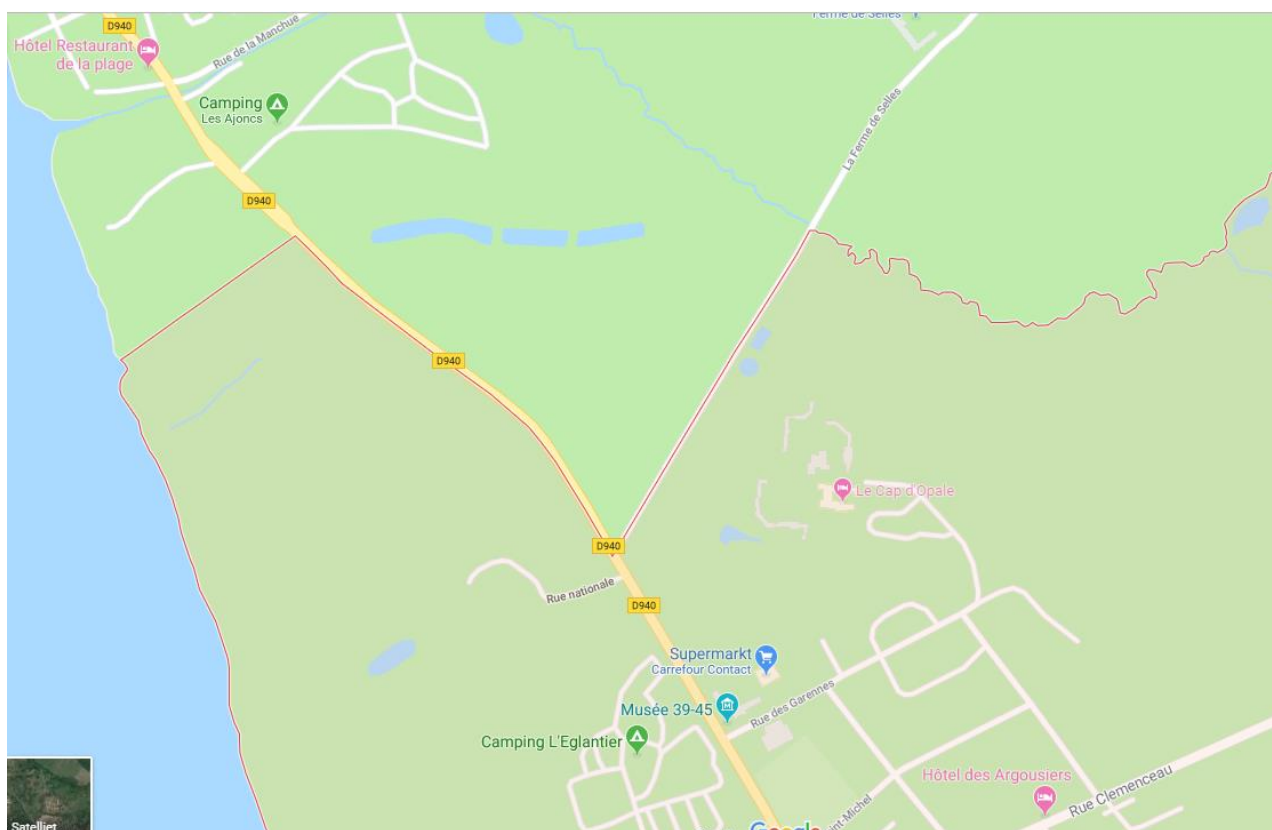
Op de wandeling van Audresselles naar Cap Gris-Nez zie je nog verschillende andere bunkers.



Info: <http://www.batterietodt.com/tarifs>

VLAAMSE MO...

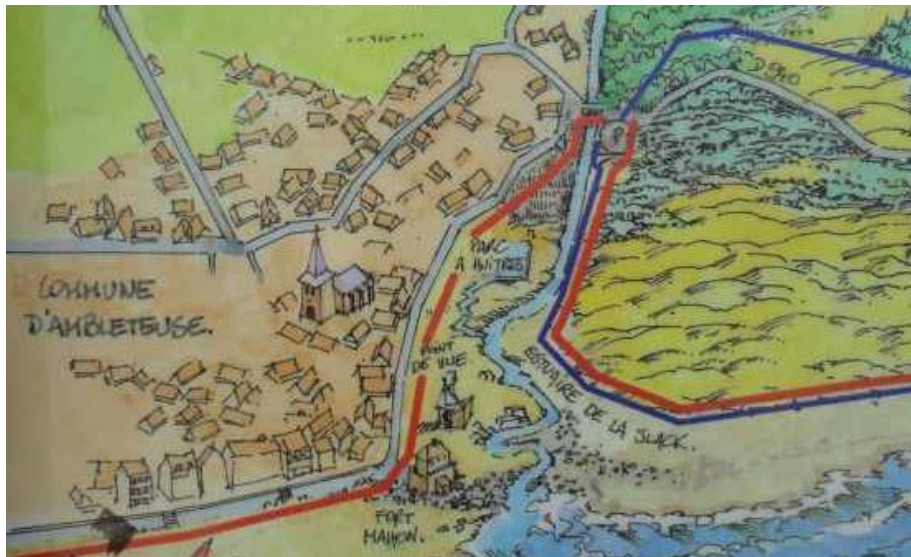
Ambleteuse



Deze badplaats, met een mooi zandstrand, ligt aan de monding van de Slack ten noorden van een indrukwekkend duinengebied (les Dunes du Slack).

Het strand wordt gedomineerd door het Fort dat in de 17de eeuw gebouwd door Vauban. Het is het enige in zijn soort dat bewaard is gebleven, mede door de inzet van enkele privépersonen.





Ambleteuse heeft ook een **oorlogsmuseum** : <http://musee3945.com/>

Sur la route de la côte, à quelques kilomètres de Boulogne sur mer, entre Calais et Wimereux, le musée historique de la seconde guerre mondiale vous propose sur 800 m2 une visite étonnante du dernier conflit mondial, de la campagne de Pologne à la capitulation du Japon.

Plus de 120 soldats entièrement équipés sont présentés en situation, et des milliers d'objets sont exposés.

La projection d'un film d'archives, dans une salle de cinéma des années 40 vous fera revivre le débarquement en Normandie et la libération de Paris.

Aan het museum aan de D940 het straatje in, kan je een **Carrefour Contact** vinden die behoorlijk voorzien is. Tot daar is het vanop Les Ajoncs 1,1 km, zo'n kwartiertje stappen langs een rustig en goed afgescheiden wandelpad langsheen de D940.

En er is ook : **Le majestueux Fort Mahon** (construit au XVIIe siècle par Vauban sous les ordres de Louis XIV) veille encore sur la plage d'Ambleteuse, ainsi que sur la baie de la Slack et sa flore si particulière.

A marée haute le Fort est cerné par la mer, et les jours de tempête il est littéralement assiégé et attaqué par de puissantes vagues qui explosent sur ses flancs en d'impressionnantes gerbes d'écume.

C'est en 1680 que Louis XIV, de passage à Boulogne, découvre #Ambleteuse (Pas-de-Calais) et décide d'en faire un port militaire. On le nomme à juste titre le « Fort d'Ambleteuse » ou « Fort Vauban », mais aussi la « Tour d'Ambleteuse » et parfois, à tort, le « Fort Mahon ».

Construit de 1682 à 1690 sur les plans dressés, on s'en doute, par Vauban, le fort est bâti sur un piton rocheux, pour protéger le chantier du port de guerre décidé deux ans plus tôt par Louis XIV et situé à l'embouchure de la Slack.

Fort Ambleteuse Fort Ambleteuse Fort Ambleteuse Fort Ambleteuse
fort d'ambleteuse fort d'ambleteuse fort d'ambleteuse fort d'ambleteuse

Le projet est abandonné dès 1688, à cause de l'ensablement du port et des forts courants que les vaisseaux devaient affronter pour y entrer. Ambleteuse retombe dans l'oubli jusqu'en 1798, où Bonaparte étudie un projet de débarquement en Angleterre. Napoléon Ier fait modifier l'estuaire de la Slack et creuser des jetées, des quais et une digue en front de mer sont construits.

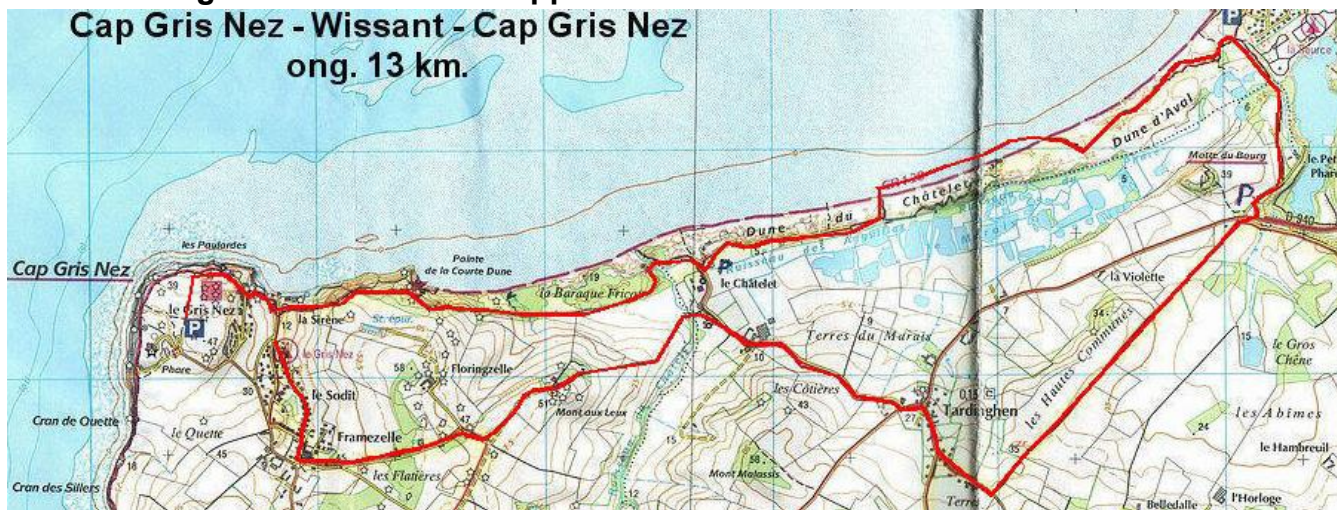
Le Fort Vauban a été restauré et réarmé en 1803. Le général Legrand commandant la 3e division d'infanterie y demeura jusqu'en mars 1805"

En 1854, Ambleteuse sert de camp à l'armée de Napoléon III. Cette fois, la France est alliée à l'Angleterre face à la Russie. On doit à l'Empereur la route de Boulogne à Ambleteuse, par Wimereux.

L'armée allemande le réutilise et fait installer des casemates d'artillerie sur le fort durant la Deuxième Guerre Mondiale. Abandonné, vandalisé, il est finalement classé monument historique en 1965. Une association, faite de passionnés, se porte acquéreur de l'édifice pour le franc symbolique en 1967, alors que le fort est au bord de la ruine. Depuis, l'association a restauré le rempart, la couverture du toit, les aménagements intérieurs et les bâtiments annexes. Il est depuis, visitable

Voor wie langere afstanden wil stappen...

**Cap Gris Nez - Wissant - Cap Gris Nez
ong. 13 km.**



ALLER/RETOUR WISSANT - CAP BLANC NEZ - 12 km : ATTENTION à l'heure des marées !! Ne pas s'engager sur la plage 2 heures avant ou après la marée haute. Vous pouvez obtenir ces horaires sur www.mincoin.com ou www.shom.fr rubrique "prédictions des marées" et faire défiler les noms des ports pour choisir Boulogne sur mer ou Calais. Départ : La plage 6 km. Le sentier emprunte la plage pour l'aller et le retour jusqu'au Blanc Nez, La falaise n'est plus accessible. Il est fortement déconseillé de s'y aventurer. Retour : 6 km : par la plage.

ALLER / RETOUR WISSANT - CAP GRIS NEZ : 12 km : Départ : Extrémité gauche de la digue. Prendre le sentier à travers la dune qui vous mène dans le site protégé, emprunter l'escalier et continuer jusqu'à la fourche suivre "la plage" (les dunes sont privées, attention en période de chasse dans les marais !). Le

sentier emprunte la plage bordée par les dunes pendant 600 mètres, entrer de nouveau dans la dune et suivre le chemin balisé blanc-rouge jusqu'au Châtelet puis jusqu'à la pointe de la courte dune près de la plage du Cap Gris Nez. Retour : le même chemin ou la plage mais attention à marée haute, le passage est très étroit, et les rochers qui bordent le Cap sont glissants (algues). Il est conseillé d'attendre la marée descendante. La falaise du Gris Nez est aussi victime des éboulements donc si vous l'empruntez soyez prudents.

VLAAMSE MOBILHOMEREIZIGERS



(Kaart IGN 2103ET schaal 1/25.000)

VLAAMSE MOBILHOMEREIZIGERS

Kaart IGN 2103ET (info www.ign.fr) schaal 1/25.000

VLAAMSE MOBILHOMEREIZIGERS