

Katharenroute, onze tijdreis van mei-juni 2019

De in de tekst(en) opgegeven "links" werken niet meer om MB's te sparen. Wil je die info gaan bekijken, moet je de "tekstregel" kopiëren, en in de google-tab plakken en zoeken..

Bij dit reisverslag hoort ook een "voorbereiding", met meer info. Deze is te verkrijgen dmv een berichtje via messenger, en wordt dan via wetransfer doorgestuurd, gezien de grootte van het bestand.

Kaartmateriaal: Google/ google maps, IGN Info: tinternet.. en de toerismediënsten ter plekke..

Nuttig bij bezoeken..: In de regio kan je met 2 kaarten kortingen krijgen op de toegangsprijzen van de monumenten.

Er is Passeport des sites Pays Cathares, Die je moet kopen voor 4 euro, en waarmee je nadien 1 euro per persoon korting krijgt in 24 sites

HET PASPOORT VAN DE SITES VAN KATHARENLAND

Te koop voor 4 € aan de receptie van de sites
Het laat u toe vanaf uw eerste bezoek te genieten van :

- 1 € korting voor een volwassene in elke site
- 1 € korting voor een begeleidende persoon (volwassene of kind)

Eén jaar geldig vanaf de datum van aanschaf

Een afscheurbare coupon aan de binnenzijde laat u toe om te genieten van geschenken vanaf uw vijfde bezoek.

PASSEPORT DES SITES PAYS CATHARE

CHÂTEAUX
SITES MÉDÉVALES
ABBAYES
MUSEA
AUDE LE SUD

AGENCE DE DÉVELOPPEMENT TOURISTIQUE DE L'AUDE

Département de l'Aude
Allée Raymond Courrière
11855 Carcassonne cedex 09
Tél. 04 68 11 66 00

f t i @audetourisme
documentation@audetourisme.com
www.payscathare.org

SITES VAN HET KATHARENLAND

2018

KASTEEL
MIDDELEEUWSE CITÉS
ABDIJ
MUSEA

PASSEPORT DES SITES PAYS CATHARE

AUDE PAYS CATHARE **LE SUD A SON HISTOIRE**

Met het paspoort van de sites :
Bezoek Katharenland op een unieke manier.

AGENCE DE DÉVELOPPEMENT TOURISTIQUE

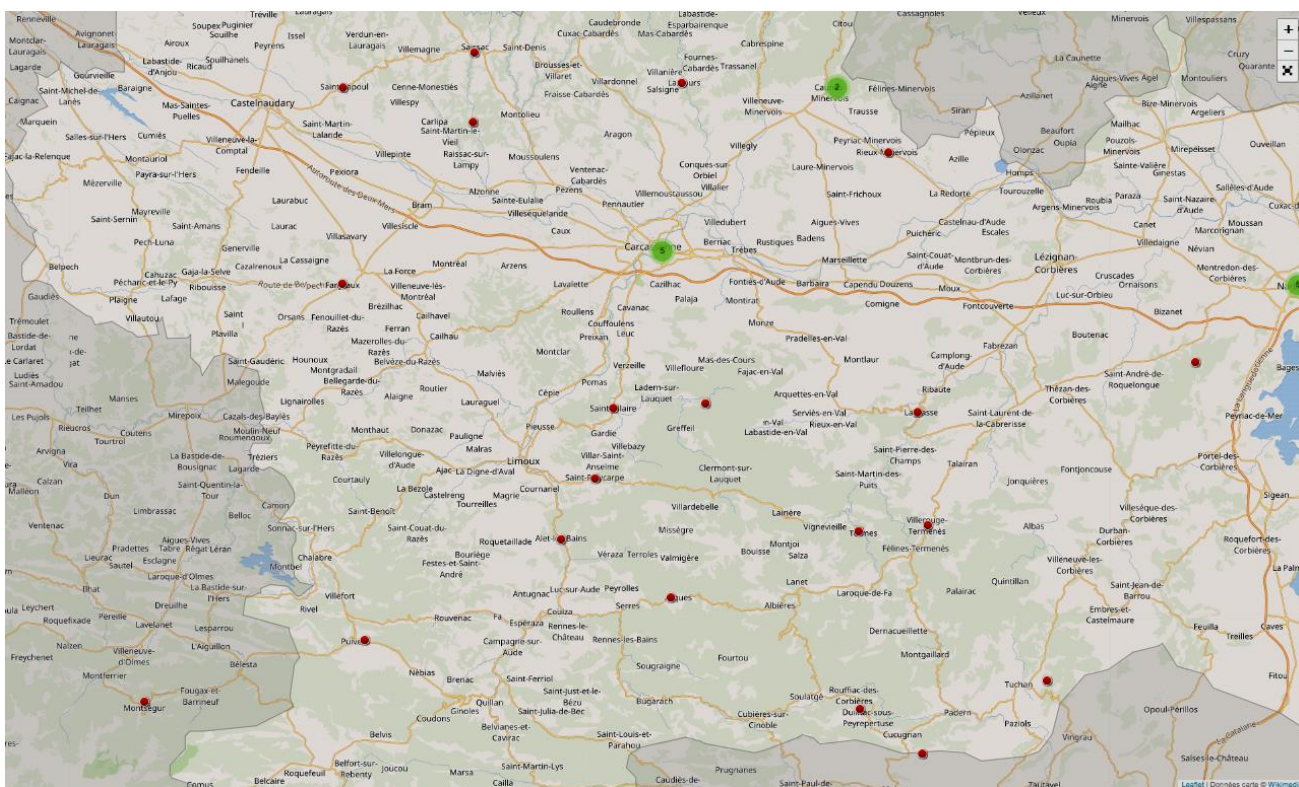
en er is Carte PASS, die je gratis krijgt, en waarmee je eveneens 1 euro per persoonkorting krijgt.. evenwel op (meestal) andere bezienswaardigheden



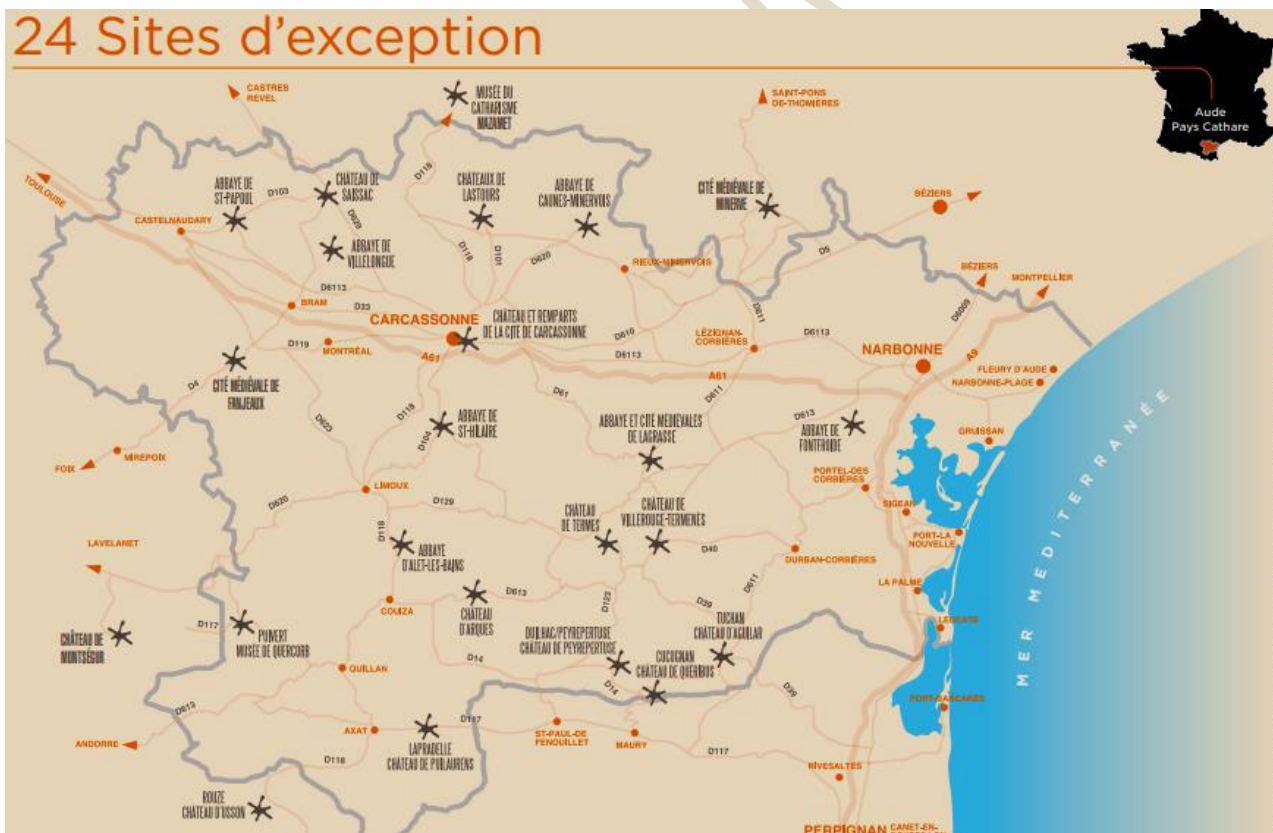
Carte PASS

Tourisme et Patrimoine en Pays Occitan
www.tppo.fr

De regio..



<http://www.katharen.be> , en uitgebreide website over de streek: <http://portail.cathares.org/>



<https://www.audetourisme.com/fr/pratique/documents/2017-sites-du-pays-cathare.pdf>

Katharen...

In de 12de eeuw ontstond een reactie op de verkwisting en corruptie van de kerk in Rome. 'Reinheid' was het sleutelwoord. Vanuit Albi (de Albigenzers) werd de leer verspreid. De volgelingen van deze leer, de Katharen, werden steeds talrijker en machtiger, tot grote woede van de paus, die kruistochten tegen de ketters organiseerde om hen te vernietigen. Er waren vele jaren van oorlog. Veel kastelen werden belegerd. Zo werden 200 Katharen in 1244 in Montségur verbrand. Pas in 1271 werden de laatste Katharen bolwerken veroverd.

De kasteelruïnes van Quéribus, Peyrepertuse, Puylaurens, Puivert en Montségur vertellen nu nog hun verhaal.

De kastelen van de Katharen bevinden zich in het zuiden van Frankrijk,

Rond het jaar 1000 was er in Europa een religieuze stroming die in een aantal essentiële zaken afweek van de heersende dogma's en overtuigingen van de rooms-katholieke kerk.

Vanaf het begin van de 11de eeuw werd in alle Europese landen melding gemaakt van deze ketters en werden dan ook van meet af aan door de kerk fel bestreden.

Men gebruikt het woord " Kathaar " voor de aanduiding van 2 categorieën van personen, de aanhangers van de gelovigen of de priesters. De Katharen noemden zichzelf christenen.

De kastelen uit die tijd liggen vaak grotendeels in puin en vormen een herinnering aan een dramatisch verleden.

Tijdens de kruistochten hebben in dit gebied dan ook ongelooflijke massaslachtingen onder de Katharen plaatsgevonden. De katharen waren mensen die zich afzetten tegen het rooms-katholicisme dat in de middeleeuwen zijn boekje te buiten ging aan excessen, verkopen van relieken, aflaten, sacramenten...

Het katharisme was dus een beweging die het 'zuivere' oorspronkelijke, apostolische christendom aanhing. In hun duale wereldbeeld woont de goede God, de almachtige Schepper in de 'hemel'. Terwijl de wereld een schepping is van Satan die de mens in de wereld heeft geworpen en die de mens daar laat lijden.

Pas door toe te treden tot het katharisme kon de ziel na de dood terugkeren naar het rijk van de Hemelse Vader.

Het katharisme kende geen straffende God (bv. geen hel of bestraffing voor Adam en Eva) en het verwerpt de menswording, het lijden en de kruisdood van Christus.

Halverwege de 12e eeuw waren zij overal in W-Europa te vinden, maar toch vooral in Zuid-Frankrijk. Maar dus ook in Noord-Italië, het Rijnland, Vlaanderen, de Balkan en Spanje.

In Zuid-Frankrijk, Occitanië, heersten de graven van Toulouse. Zij waren heel tolerant en stonden open voor andere culturen of invloeden. Ze lieten het katharisme toe op hun grondgebied wat overeenkomt met pakweg de huidige Languedoc-Rousillon.

Het katharisme bestaat niet meer sinds het rond 1330 is uitgedoofd.

In 1209 riep paus Innocentius III op tot een eerste kruistocht tegen hen ,de 1ste kruistocht van de Kerk tegen... christenen. Na één jaar werd die kruistocht eigenlijk een expansie-oorlog om het rijke cultureel en economisch gebied in te lijven bij het Franse kroondomein.

In 1232 gaf paus Clemens V het bevel aan de Dominicanen om de taak van de inquisitie op zich te nemen. Deze inquisitie gaat na de val van Montségur in 1244 de hoofdrol spelen in de

vervolging van de katharen. Deze vluchten naar Italië, Andorra en Noord-Spanje. De vervolging gaat door tot het begin van de 14e eeuw tot de laatste Katharen rond Montailou werden opgespoord op last van paus Benedictus XII.

Rond 1920-1930 werd er geprobeerd om het katharisme nieuw leven in te blazen, maar dat is niet gelukt. Dit gebeurde vooral door romantici en schrijvers van verhalen die weinig waarheidsgetrouw waren.

Rond 1960 ontstond er dan opnieuw een beweging die het katharisme weer in de belangstelling wilde brengen, maar het werd meer een esoterische strekking die verzonden berichten verspreidde.

Ontstaan van het Katharisme (bronvermelding : <http://www.katharen.be>)

Orléans, 1022. Twee geestelijken en elf van hun volgelingen worden op de brandstapel gezet. De beschuldiging: ketterij. Ze verwerpen de sacramenten, de dogma's van de Heilige Drievuldigheid en van de menswording van Christus en geloven niet in de verlossing. De brandstapel in Orléans is nog maar het begin..

Op een aantal plaatsen verschijnen predikers en daar zijn vreemde vogels bij, mannen gekleed in lompen, met een woest uiterlijk, die de bevolking opjutten en in opstand doen komen tegen de praalzuchtige en inhalige geestelijkheid. Zij willen terug naar de échte waarden van het christendom en verwerpen de katholieke sacramenten en dogma's. De meeste dogma's werden gestemd op concilies en hebben weinig te maken met de boodschap van Christus maar alles met invloed en macht. De geloofsbelijdenis van Nicea, verplichte kost voor iedere katholiek, berooft de christenen van elke persoonlijke inbreng binnen het geloof en maakt vooral de kerk oppermachtig.

Naast de individuele predikers ontstaan ook meer gestructureerde gemeenschappen met een eigen hiërarchie en een eigen, soms gnostisch geïnspireerde leer. De bisschoppen weten eerst niet goed wat te beginnen tegen deze nieuwe bewegingen. Ze schrijven angstige brieven naar de paus en naar mekaar; naar de landheren en naar de koning. Aanvankelijk zijn het vooral de machthebbers en de bevolking die ingrijpen, soms zelfs tegen de wil van de bisschoppen. De brandstapel van Orléans is het werk van de Franse koning.

Enkele pausen, waaronder Gregorius VII, trachten het tij te keren door ingrijpende structurele hervormingen door te voeren. Die remmen het succes van de ketterse bewegingen even af maar slagen er niet in ze uit te schakelen, daarvoor is de onmiddellijke impact van de hervormingen op het terrein te beperkt. Het gevolg is dat de kerk harder gaat optreden mét de steun van de wereldlijke heersers. Steeds lijkt het te gaan om onafhankelijke geïsoleerde gemeenschappen zonder dat er sprake is van een overkoepelende organisatie. Niet alleen de roomse kerk krijgt met ketterij te maken, de Byzantijnse kerk heeft gelijkaardige problemen. Omstreeks het jaar 950 lezen we in de geschriften van de Bulgaarse aartsbisschop Cosmas dat dringend moet opgetreden worden tegen een zekere "Bogomil" en zijn volgelingen, die een ketterse "manicheïstische" leer aanhangen. Die beweging situeert zich in het huidige Macedonië (toen een deel van Bulgarije). De "bogo-mielen" zouden beweren dat niet God maar de duivel de wereld heeft geschapen, verwerpen de eucharistie (ze geloven niet in de aanwezigheid van Christus in de hostie), de mis en het kruis. De sacramenten, zoals doopsel en huwelijk, zijn voor hen waardeloos. Kinderen laten dopen die daar zelf niet om gevraagd hebben en die er bovendien de zin nog niet van kunnen begrijpen vinden zij onaanvaardbaar. Er is sprake van slechts één sacrament, dat van de handoplegging, waarbij de "gelovige" overgaat naar de rang van "uitverkorene".

De gelijkenis met de latere katharen is onmiskenbaar. "Bogomil" betekent trouwens "vriend van God", een benaming die ook de katharen zichzelf gaven (l'Eglise des amis de Dieu). Vanaf de 10de eeuw worden dus zowel de Roomse als de Oosters-orthodoxe kerken met de opkomst van een nieuwe "ketterse" dualistische leer geconfronteerd.

Religie

Voor de katharen zijn alle zielen evenwaardig, het verschil zit hem alleen in het stoffelijke lichaam, een verschil dat totaal onbelangrijk is. Mannen en vrouwen zijn volkomen gelijk, zij kunnen beiden de status van "parfait" bereiken, prediken en voorgaan bij religieuze bijeenkomsten. In de hedendaagse rooms-katholieke kerk is zoiets nu nog volstrekt ondenkbaar, laat staan in de middeleeuwen. Toch waren er nooit vrouwelijke diakens of bisschoppen maar dat heeft vermoedelijk te maken met de fysieke vereisten van die functies. Voortdurend rondreizen was voor vrouwen in de middeleeuwen niet evident.

Hoe word je parfait? Daarvoor moet je (na een noviciaat) het "consolament" ontvangen, het enige sacrament dat de katharen kennen. Na het consolament ben je "christen" en moet je leven volgens strenge voorschriften, je moet eigenlijk een "regel" volgen zoals die ook bij de katholieke kloosterordes bestaat, je moet huis en familie verlaten, geen seksuele betrekkingen hebben, geen voedsel eten dat uit seksuele betrekkingen voortkomt, geen vlees, geen zuivelproducten (vreemd genoeg aten de katharen wel vis; men dacht toen dat die spontaan in het water groeide...), je mag geen persoonlijke bezittingen hebben, je moet leven van handenarbeid (bedelen is verboden), je mag geen mensen of dieren schade berokkenen of doden en je mag geen eden zweren.

Verder wordt er van je verwacht dat je de kathaarse boodschap uitdraagt en die wijkt op een aantal punten nogal af van de rooms-katholieke. Zoals de gnostici zijn de katharen dualisten, ze gaan er van uit dat er "twee principes" bestaan, je zou het ook twee scheppingen kunnen noemen, met een verschillende oorsprong: de goede geestelijke schepping en de slechte stoffelijke schepping. God is oneindig goed en wie oneindig goed is kan geen slechte dingen doen. Daaruit volgt dat God niet verantwoordelijk kan zijn voor het kwade in deze wereld. De ziel behoort tot de "goede" schepping maar bij de val van de engelen zijn een aantal van hen in handen gevallen van het slechte principe (Satan, de duivel, de demiurg, Rex Mundi,...) en opgesloten in een stoffelijk lichaam dat deel is van de "slechte" schepping.

De ziel is dus van oorsprong goed, want goddelijk, maar is dat in de loop der tijden "vergeten". Om ze daaraan te "herinneren" heeft God uit mededogen Jezus Christus naar de aarde gestuurd. Die kwam als boodschapper, niet als "verlosser". Christus was niet de zoon van God (de katharen aanvaarden geen Heilige Drievuldigheid) en ook geen mens maar een geestelijk wezen, noem het een engel (alles wat van God komt kan alleen maar geestelijk zijn), die slechts de gedaante van een mens had aangenomen. Voor de katharen was het volstrekt ondenkbaar dat God, die oneindig goed was, zijn eigen zoon naar de aarde zou sturen om door zijn lijden en dood de mensen te verlossen van een niet bestaande "erfzonde". Het kruis is dus geen symbool van de verlossing maar een verwerpelijk martelwerktuig waarmee gepoogd werd de missie van Christus te doen mislukken.

Ook de eucharistie wordt door de katharen verworpen. Zij kennen wel de zegening van het brood bij het begin van de maaltijd (als herinnering aan de missie van Christus), maar ze verwerpen zonder meer het idee van de transsubstantiatie waarbij Christus zou aanwezig zijn in de hostie. Het is voor hen ondenkbaar dat God zich in zoiets laags en stoffelijks als een stuk brood zou manifesteren.

De ziel moet zich bewust worden van haar toestand, zodat zij aan de slechte wereld kan ontsnappen. Dat kan alleen door het enige sacrament dat de kathaarse kerk kent: het "consolament", waardoor een kathaarse gelovige een "parfait" wordt. Wanneer iemand overlijdt die geen parfait is, kan de ziel dus ook niet naar God terugkeren en komt ze in een nieuw lichaam terecht. Dat kan dat van een mens zijn maar ook van een dier (voor wie niet goed en oprecht geleefd heeft). De katharen geloofden dus in reïncarnatie, al moeten we daar onmiddellijk aan toevoegen dat over dit aspect van de kathaarse religie niet zoveel bronnen te vinden zijn en er onder historici nog heel wat over gediscussieerd wordt.

Deze leer waarbij de principes van goed en kwaad altijd naast mekaar bestaan hebben, wordt ook het "absolute dualisme" genoemd, het was de leer van de katharen uit de Languedoc. Daarnaast is er ook een "gematigd dualisme" waarbij het "slechte principe", de duivel, eigenlijk een engel was die zich uit eigen ambitie en uit eigen vrije wil met God wilde meten, daardoor ten val kwam en naar de aarde werd verbannen. Bij het absolute dualisme is er van die vrije wil geen sprake. Dat zgn. gematigd dualisme vinden we terug bij de bogomielen en bij de meeste kathaarse gemeenschappen in Italië. Het duikt ook op in de Languedoc tijdens de laatste jaren van de vervolging wanneer er bijna geen parfaits meer zijn en stilaan afwijkende opvattingen in de leer beginnen binnen te sijpelen.

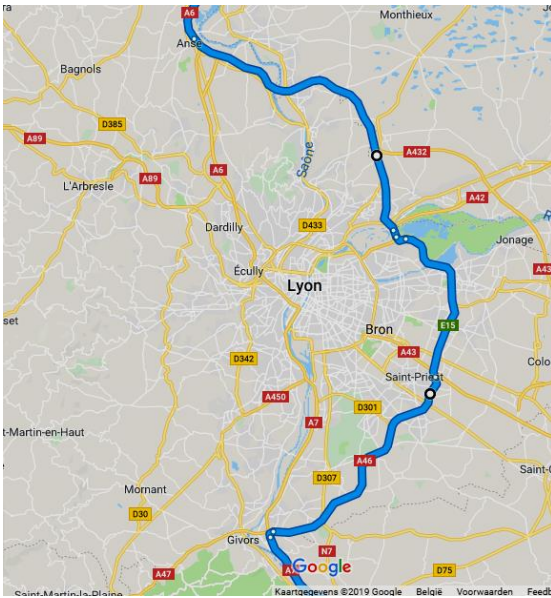
Toch moeten we voorzichtig zijn met onze interpretaties van het kathaarse dualisme. Het grootste deel van de informatie waarover we beschikken komt uit ondervragingen van de Inquisitie. De inquisiteurs wilden vooral bekentenissen lospeuteren en werkten daarom meestal met standaardvragen, ze werkten gewoon hun lijstje af. Die vragen waren vooral toegespitst op de verschillen tussen beide religies. Een aantal aspecten van de kathaarse leer, die voor de Inquisitie niet "kettters" genoeg waren, kwamen zo veel minder aan bod.

En wij gaan dus een "tijdreis" maken.. naar wat er materieel overgebleven is van hun gedachtengoed.

We vertrekken op 12 mei, zondag. Zo hebben we alvast de eerste dag al geen last van het drukke vrachtverkeer.

Onze eerste voorziene stop komen we ruim op tijd aan, en we besluiten verder te rijden, zodat we nog op zondag Lyon voorbij zijn... rond Lyon rijden we met de A 46.. Tenminste .. dat proberen we.. maar Tessy ziet ergens A15 staan, rechtsaf..ons jofine zegt: naar links.. (enfin.. ze zegt "links aanhouden"..).. en zo belanden we desondanks toch nog op de "peripherique sud"..

Al met al valt het nogal mee qua verkeer, en we komen iets na 18 uur terecht in Vienne..



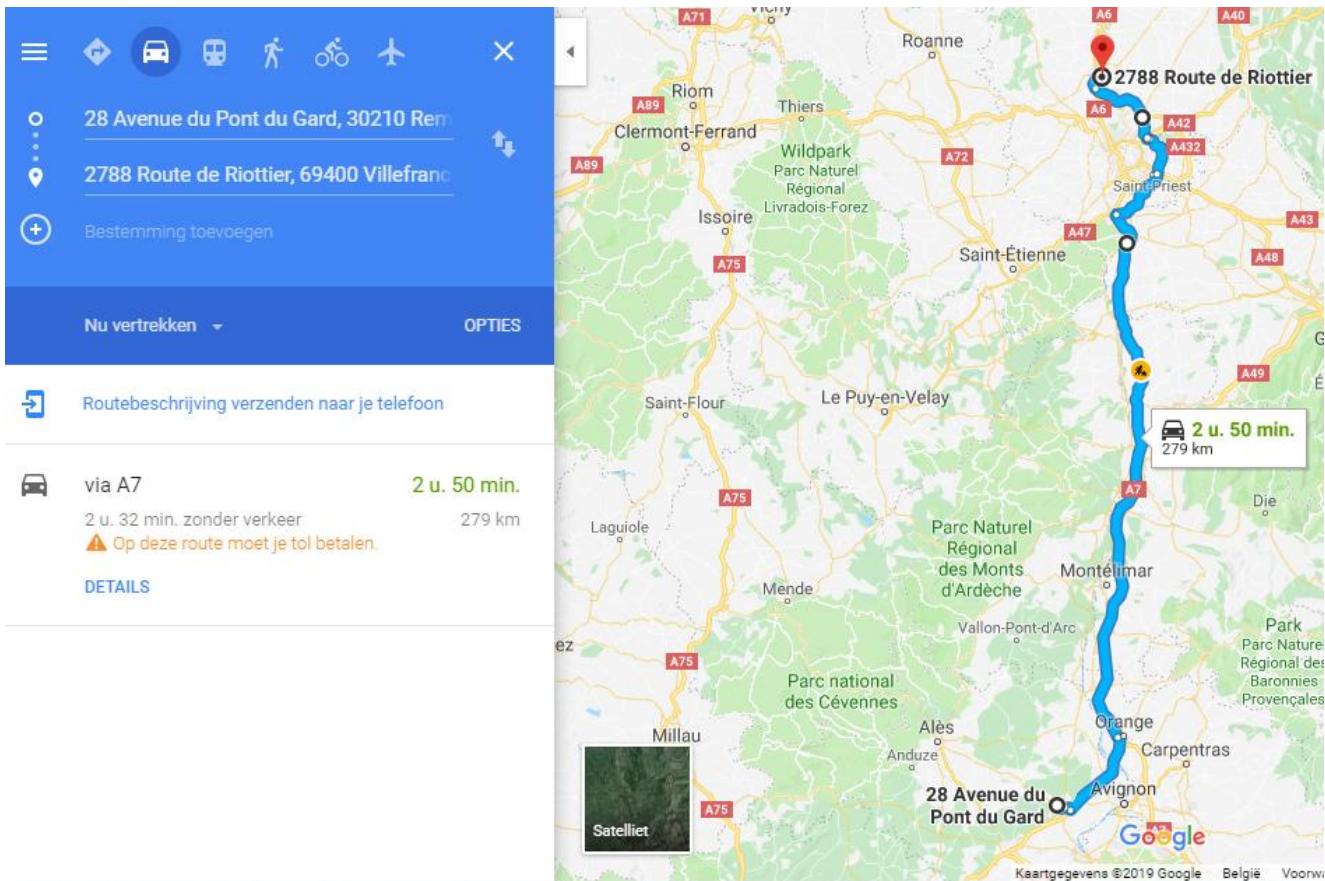
Er staan nog een paar campers, en paar personenwagens ertussen..het is allemaal niet zo duidelijk waar /hoe je moet staan.. we schuiven achteraan aan.. en hebben een tamelijk rustige nacht..

Maandag gaat het verder, richting Pont du Gard.. maar even ten zuiden van Montelimar houden we een tussenstop bij een likeurstokerij anex siroopfabriekje.. <https://www.eyguebelle.com/>

GPS: 44.419557, 4.789452 ... adres is 3 La Mejeonne, 26230 Valaurie



Aiguebelle, voormalige abdij, gekend voor z'n likeuren en medicinale brouwsels, werd "gemoderniseerd" tot Eygebelle.. Een korte rondleiding, een beetje proeven en wikken en wegen.. een uurtje later staan we buiten met 8 flessen "drinkplezier".. 6 alcoholvrije siropen, en ocharme 2 flessen met "spirit" ..



We rijden naar de camping op de “rive droite”.. La Sousta.. vanwaar een wandel/fietspad je in slechts een kwartiertje stappen aan de beroemde brug brengt.



Contactgegevens:

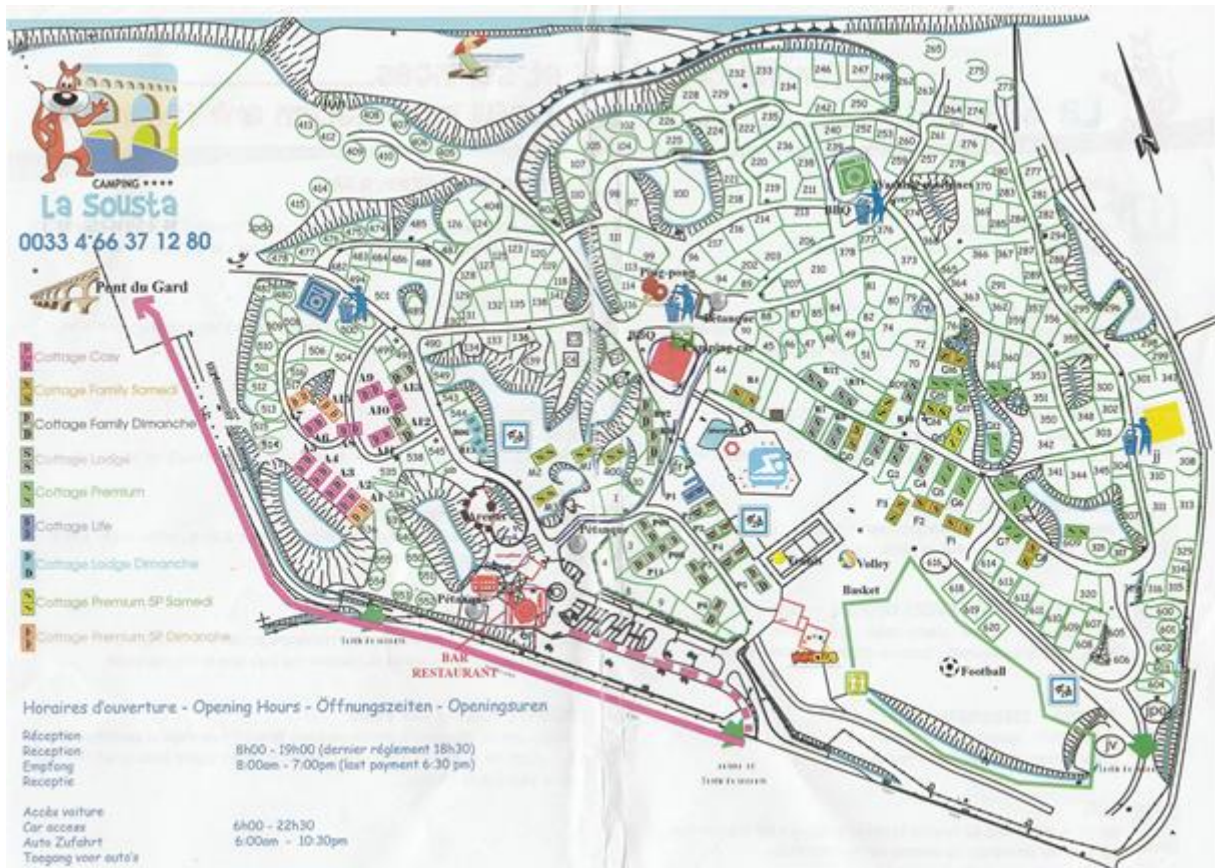
Camping La Sousta
 Avenue du Pont du Gard,
 30210 Remoulins, Languedoc
 Roussillon [11-30-34-48-66] /
 Frankrijk
 Tel.: +33466371280 | Email:
info@lasousta.com | Website
[camperlocatie](#)

Vandaag gesloten

GPS:

N 43.94798, E 4.54569





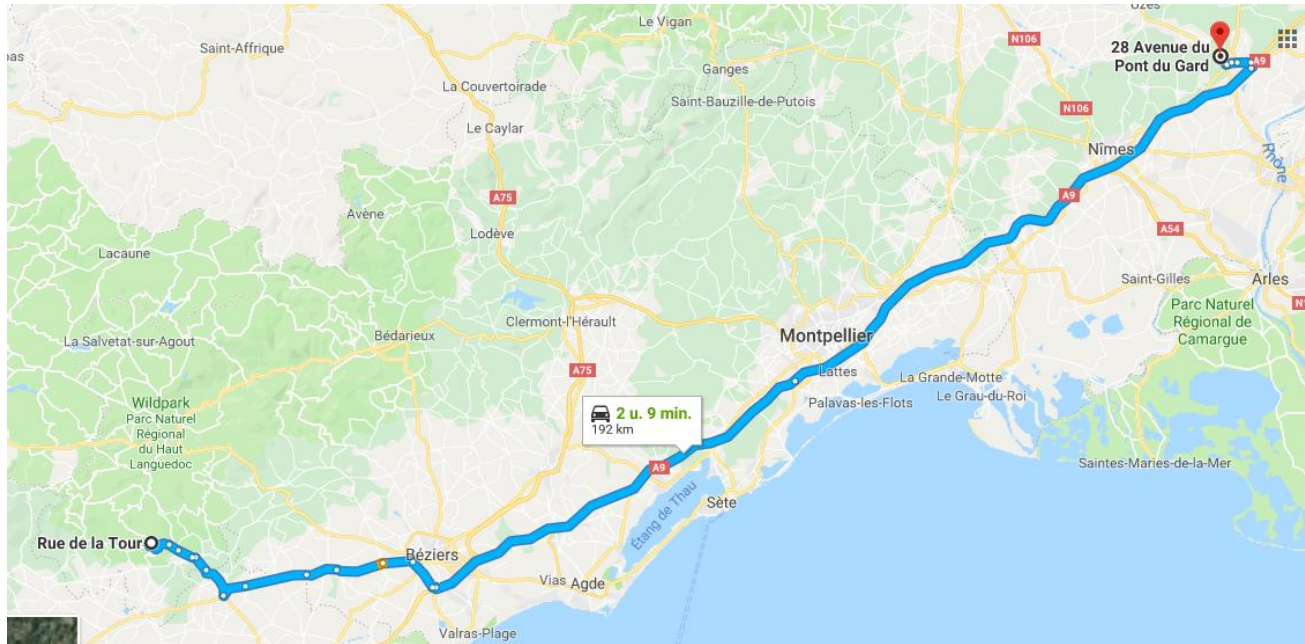
De Pont du Gard het hoogste Aquaduct van het Romeinse Rijk is een prachtig overblijfsel gebouwd tussen het jaar 40 en het jaar 60 van onze jaartelling en werd destijds vervaardigd met kalksteen uit de streek. Het is het zichtbare deel van het Romeinse aquaduct dat gedurende zes eeuwen de stad **Nîmes** van water heeft voorzien.

De Pont du Gard is het bewijs van de kwaliteiten van de **Romeinen**: gebouwd op 48 meter hoogte met een lengte van 275 meter. Bovenin de brug loopt het overdekte kanaalsysteem waar het water door stroomde. **De brug bestaat uit drie niveaus.** Het eerste niveau omvat zes grote bogen, het tweede twaalf kleinere bogen en het bovenste niveau bestaat uit 30 nog kleinere bogen.

De brug prijkt op majestueuze wijze 48 meter boven de grond en is het **grootste gekende aquaduct uit de Romeinse tijd**. In **1985** werd de Pont du Gard geklasseerd als **Werelderfgoed door de Unesco**. Het is tegenwoordig een van de **meest bezochte antieke monumenten van Frankrijk**. s'Avonds is de brug feëriek verlicht.

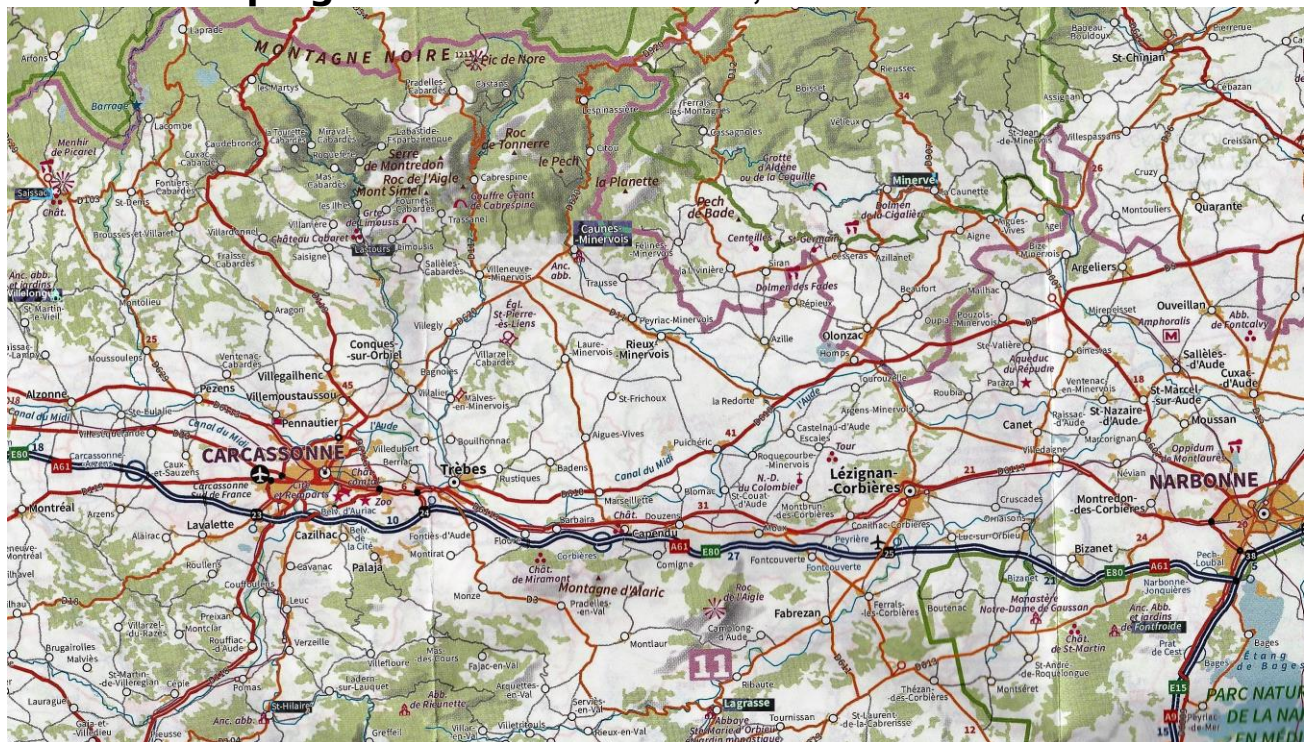


En dan eindelijk: onze 1^e stop van de “Katharenroute”.. Cité Médiévale de Minerve



Aire de camping-car

GPS: N 43.35597, E 2.74344



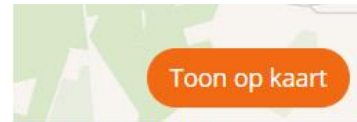
Cité médiévale de Minerve

Entre Cévennes et Montagne Noire, la cité de Minerve s'élève sur un éperon rocheux qui domine les gorges de la Cesse et du Brian. Capitale historique du Minervois, elle est désormais l'une des portes prestigieuses du Parc Naturel Régional du Haut-Languedoc et figure parmi les "Plus Beaux Villages de France".

OFFICE DU TOURISME

De mai à juin et de septembre à octobre (du mercredi au dimanche) 10h30-13h et 14h-17h45 et jours fériés

Juillet et août (du lundi au dimanche) 10h30-13h et 15h-18h45



Contactgegevens:

Parking
Rue des Remparts, 34210
Minerve, Languedoc Roussillon
[11-30-34-48-66] / Frankrijk
Tel.: +33468918143

Vandaag geopend

GPS:

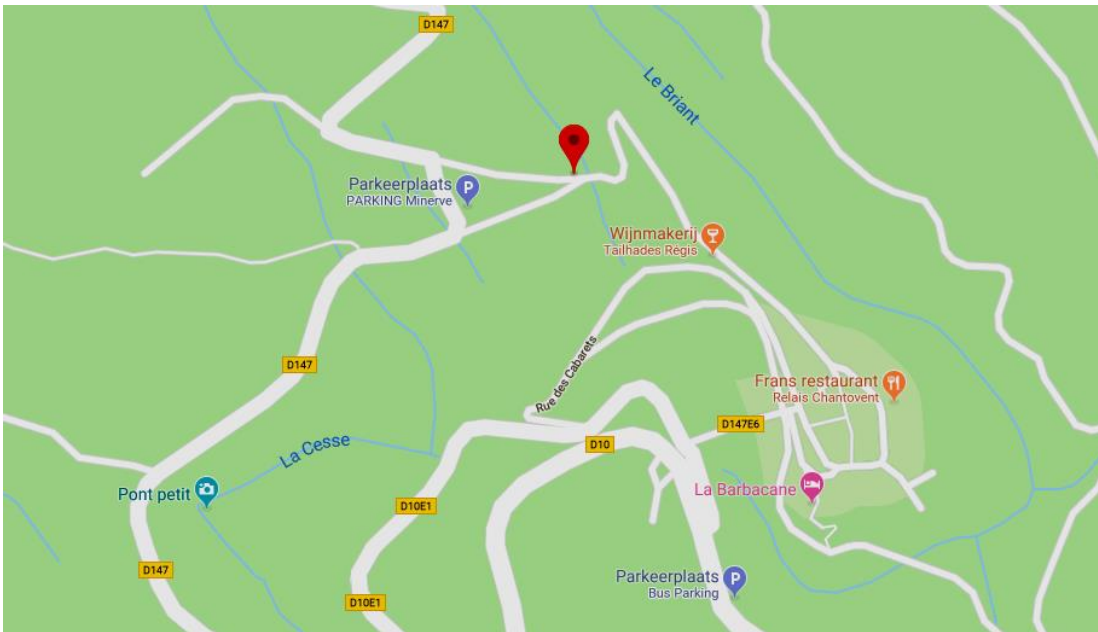
N 43.35597, E 2.74344
N 43°21'21", E 2°44'36"

Deze foto op Campercontact is wel wat "bedriegelijk".. want genomen op de geasfalteerde staanplaatsen voor personenwagens..

De realiteit is dit:

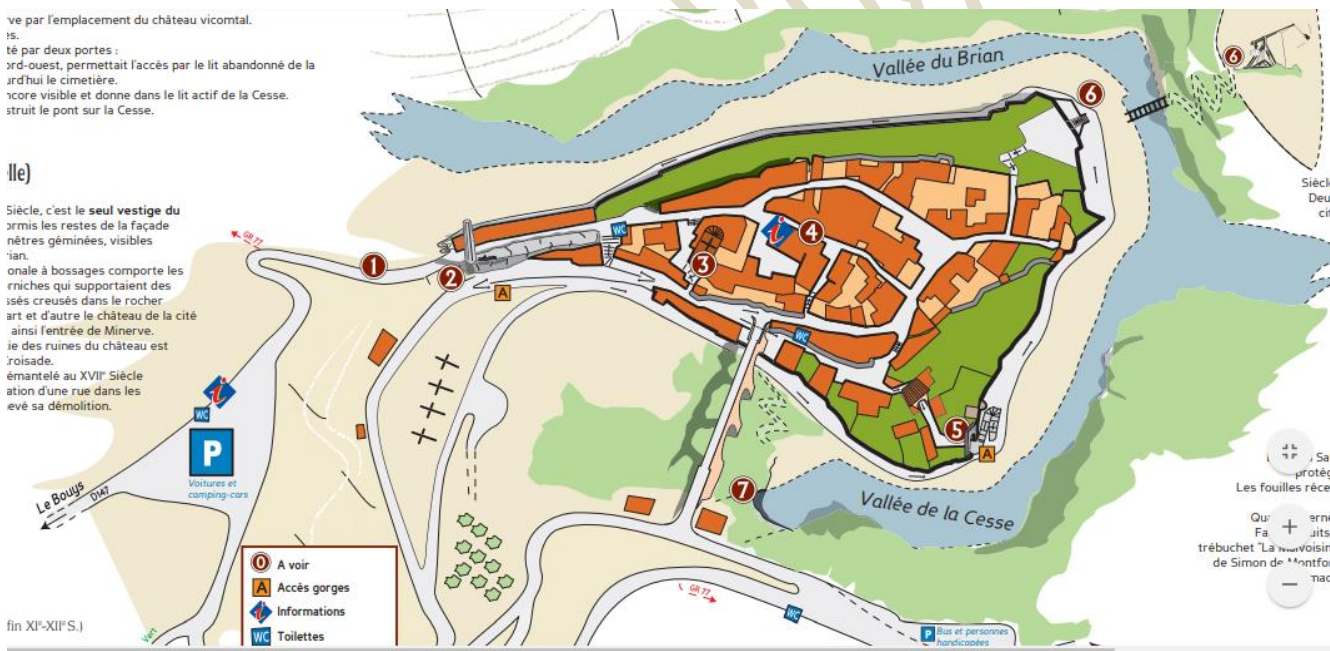


parking op 200m van het stadje - licht hellend - tussen 18-08u gratis - speciaal gedeelte voor campers op mix parking, parkeren achter toiletgebouw, propere wc's. Je hebt wel altijd keggen nodig om recht te staan. Geweldig uitzicht over kloof



Wij brengen er moederziel alleen een rustige nacht door..voor 4 euro (parking..).

Op de tourist info worden we zowaar te woord gestaan door een vlaamse dame..Leuke babbel gedaan..



In de Languedoc, tussen de Montagne Noire en het [Canal du Midi](#), ligt de oude katharenvesting Minerve als een indrukwekkende toegangspoort naar het regionale park Haut-Languedoc. Het dorp is aangewezen als een van de [Plus Beaux Villages de France](#) ('Mooiste dorpen van Frankrijk').

Bezoek een van de meest indrukwekkende plaatsen in Zuid-Frankrijk: in het hart van de wijngaarden van de AOC Minervois, ligt het dorp **Minerve** hoog op een rotsige uitloper. In de Middeleeuwen was dit machtige stadstaatje een toevluchtsoord voor de Katharen. De

plek wordt nog specialer door de natuurlijke bruggen die de Cesse en de Brian in de rotsen hebben uitgesleten.



Minerve is al bewoond sinds de prehistorie, maar het is vooral de imposante middeleeuwse katharenvesting, gebouwd door de burggraven van Minerve, die indruk maakt.

Na de plundering van Béziers in juli 1209, markeert het beleg van Minerve een hoogtepunt in de strijd die in heel het Katharenland werd gevoerd.

In 1210 laat Simon de Montfort, militair leider van de kruistocht tegen de kathaarse ketterij (kruistocht tegen de Albigenzen), de stad belegeren. Ondanks zware beschietingen en nijpend watertekort, weigeren de Perfecten (de bijnaam van de katharen) hun geloof af te zweren en worden vervolgens veroordeeld tot de brandstapel. Een gedenksteen herinnert de bezoeker aan deze roerige tijd.

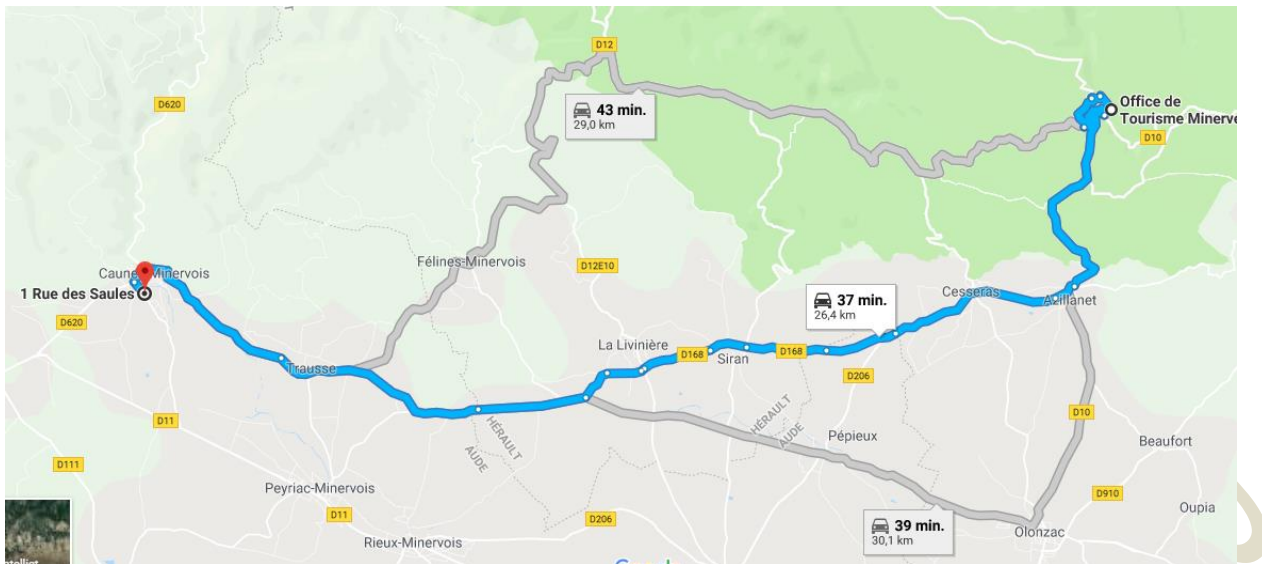
Minerve is een prachtig authentiek dorpje , met het ene hoekje zo mogelijk nog pitoresker dan het andere..





Woensdag, 15 mei .. we verkassen naar **Caunes-Minervois**

We gaan niet naar de camping, maar naar de parking vlakbij de abdij, **GPS 43.326658, 2.525263**.
Er is een stuk voor "bussen".(direct aan de linkerkant). en daar kan je ook met de camper staan.



Aan de voet van de **Montagne Noire**, tussen wijngaarden en struikgewas ligt Caunes-Minervois, een prachtig middeleeuws dorpje, bekend om de kwaliteit van zijn rode marmer dat gebruikt is voor beroemde monumenten, zoals het Grand Trianon van Versailles, Opera Garnier van Parijs en het Capitole van Toulouse, om er een paar te noemen.

Maar Caunes-Minervois is ook bekend om zijn voormalige benedictijnse abdij, gesticht in 780. De abdijkerk met twee klokkentorens, rijkelijk versierd met rood marmer uit Caunes, heeft een prachtig romaans chevet uit de 11de eeuw, en een mooi gewerkt portaal uit de 13de eeuw. Behalve deze architectonische parel is er ook een kloostergang uit de 18de eeuw, een grafkamer met de overblijfselen van de eerste Karolingische kerk, en de kloostergebouwen uit de 17de eeuw.

Abbaye de Caunes-Minervois

Parking abdij : GPS 43.326658, 2.525263



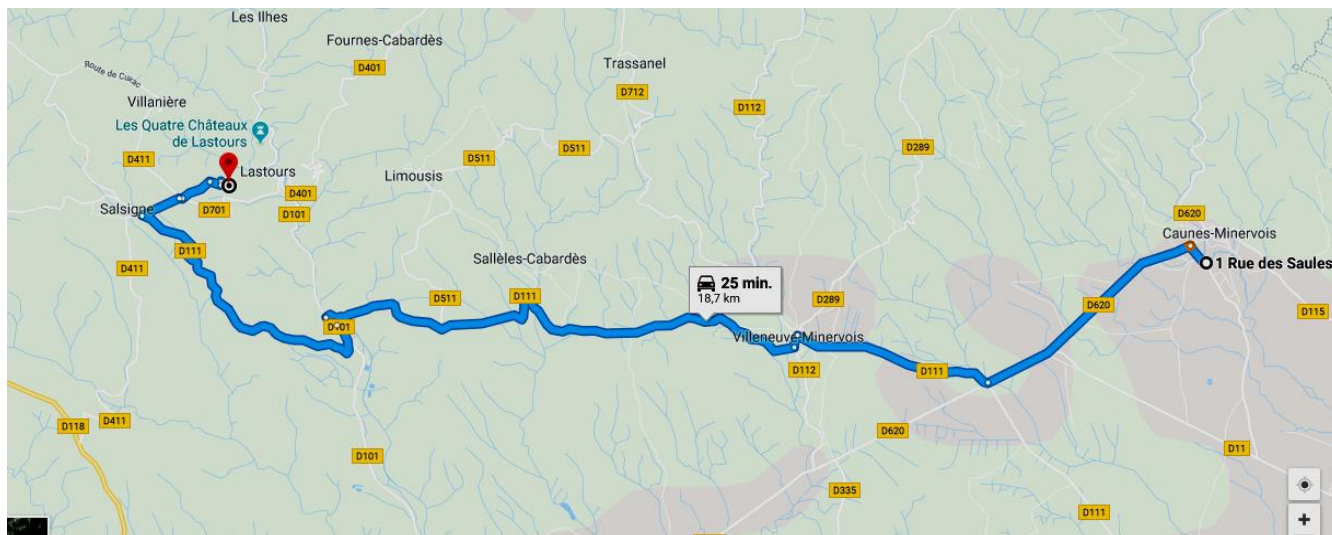


Deze abdij, waarvan de geschiedenis terug gaat tot de periode van Karel de Grote, is niet de mooiste, maar wel een met de langste historiek.



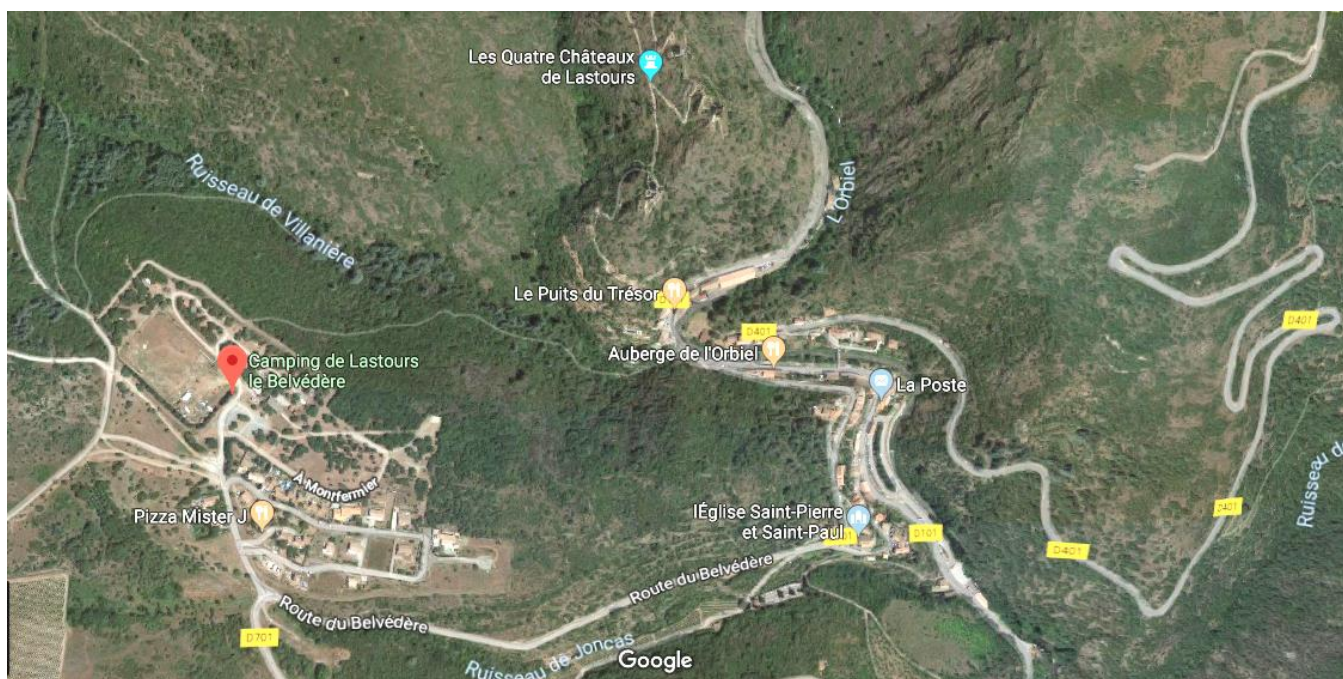


Chateaux de Lastours



De volgende bestemming is Lastours..

We kiezen voor **CAMPING LE BELVEDERE** 10 route du Belvédère **gps 43.33333, 2.37139**, <http://www.campingdelastours.fr/>



...langs kronkelende, soms smalle wegen..(vooral aan de eglise St Pierre et St Paul..)
camping met ruime plaatsen. En met prachtig uitzicht op ruïnes van 4 kastelen



...

Uitzicht van op de camping...



Lastours, met zijn vier middeleeuwse kastelen die trots vanaf een rotspunt over de vallei van Orbiel heersen, vormde als vergrendeling van Cabardès van de 11de eeuw tot de Revolutie, de spil van het kathaarse verzet in de 13de eeuw.

Hooggelegen in het hart van een ongerepte, bewaard gebleven natuur, kan deze opmerkelijke locatie bewonderd worden vanaf de uitzichttoren van Montfermier, het punt met het mooiste uitzicht over de overblijfselen van de kastelen van Lastours bestaand uit Cabaret, de Régine toren, Surdespine en Quertinheux.

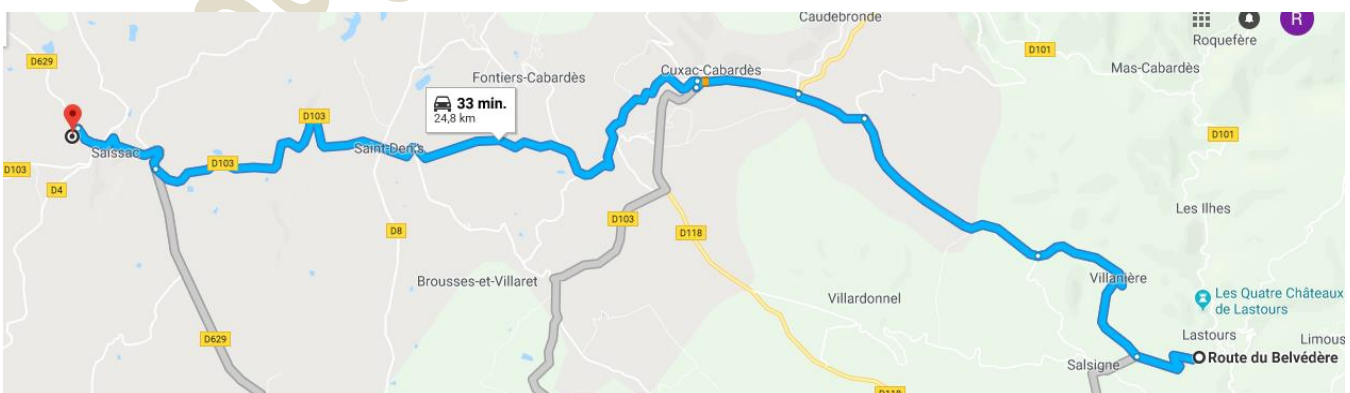


Van aan de camping vertrekt een pad door het bos, dat je op zo'n 30 minuten aan de voormalige textielfabriek Rabier brengt, de enige toegangspoort naar de site, via een speciaal aangelegd pad naar de indrukwekkende ruïnes van de vier kastelen!

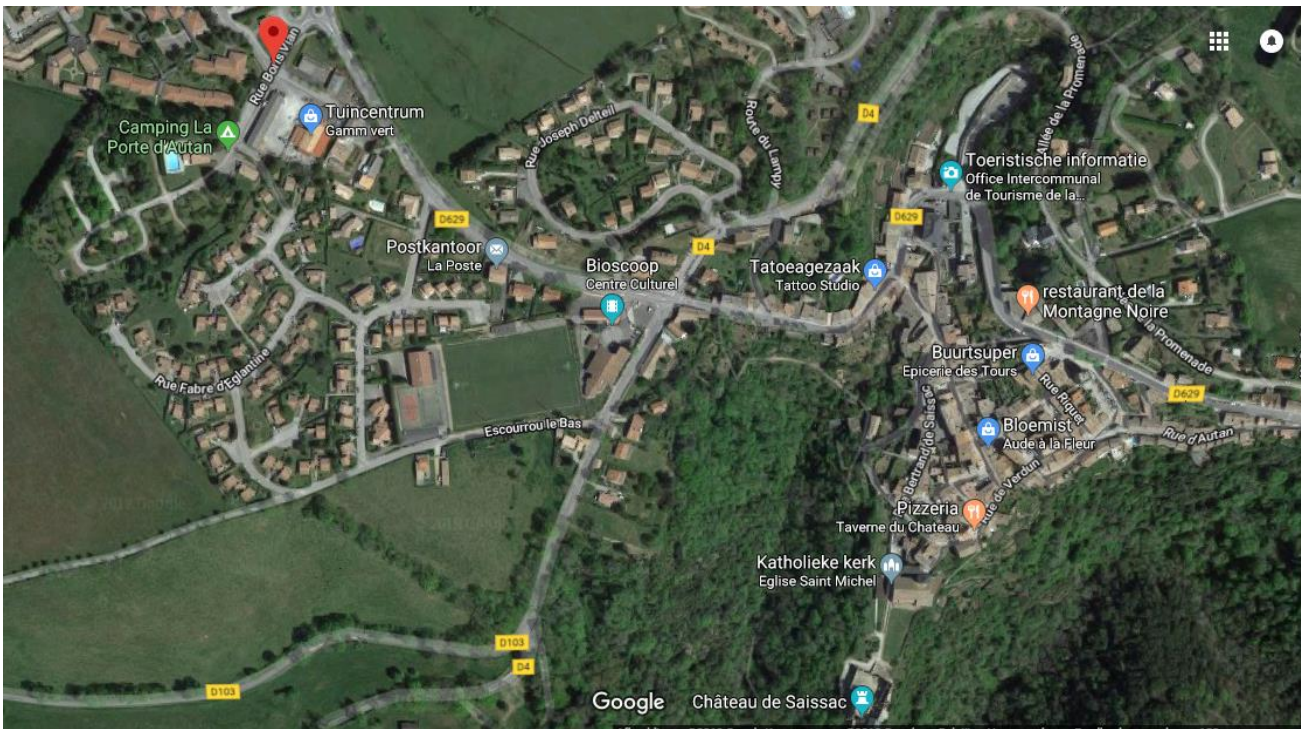
Aan de voet van de kastelen liggen de restanten van het middeleeuwse dorp Cabaret met de overblijfselen van huizen met stallen, smederijen, ambachtswerkplaatsen, geplaveide straten...

Het bezoeken van de site met de 4 ruïnes en de restanten van het dorp, vraagt zowat 2 uur.. met veel trappen.. Reken daarbij nog een half uur er naartoe, en een half uur terug over een flink hellend pad... Voorzie je van stevige stapschoenen, voldoende water en energierepen.. en voorzie 2 pijnlijke rustdagen nadien..

Dan gaat het verder naar Saissac.. **Lastours => Saissac** donderdag 16 mei



Camping La Porte d'Autan, Rue Boris Vian, 11310 Saissac
centrum is op 1 km, open 01 apr -13 okt



GPS: N 43.36151, E 2.16085, We betalen 19 euro.. “liever cash.. want met de kaart kost ook weer geld..” Een kwijting kost ook blijkbaar geld.. want die wordt ook vergeten..



Mooie camping, dat wel, met aan de achterzijde wat plaatsen met geweldig uitzicht op de Pyreneeën... Er is een buitenzwembad. Sanitair was schoon, maar toch nogal “nipt” bemeten voor zo’n aantal plaatsen.. En voor campers geen mogelijkheid om grijs water te lozen.. “WC chimique” moesten we maar in het “turks toilet” kieperen..

Een weetje: voor de ingang van de camping is er links een parkeerplaats voor campers, gratis en voor niks.. waar je zelfs kan blijven slapen..en die niets te maken heeft met de camping...

Aan het rondpunt aan de camping is er rechts een "mini-casino" en een boucherie-charcuterie..

Marché alimentaire à Saissac : Thème principal : Gastronomie, produits régionaux
Toute l'année, Tous les jeudis du mois Horaire : de 7h à 13h
(Stel er u niks bij voor.. Er stonden 2 kramen...)



Château de Saissac www.saissac.fr



Op de uitlopers van de Montagne Noire, onder het schilderachtige dorpje Saissac, bevinden zich loodrecht tegen een ravijn de overblijfselen van een voormalige katharen burcht. Gebouwd in de 10de eeuw, weer opgebouwd aan het einde van de 13de – begin 14de eeuw, en vervolgens verbouwd in de 16de eeuw, zijn van het kasteel van Saissac nu nog resten van een indrukwekkend polygonale burchttoren, vierhoekige torens en courtines, evenals een woonruimte uit de Renaissance overgebleven. In deze laatste zijn twee zalen gerestaureerd, en als museum ingericht, waar de geldschat van Saissac, bestaand uit 2.000 duiten gedateerd uit de 13de eeuw is ondergebracht!

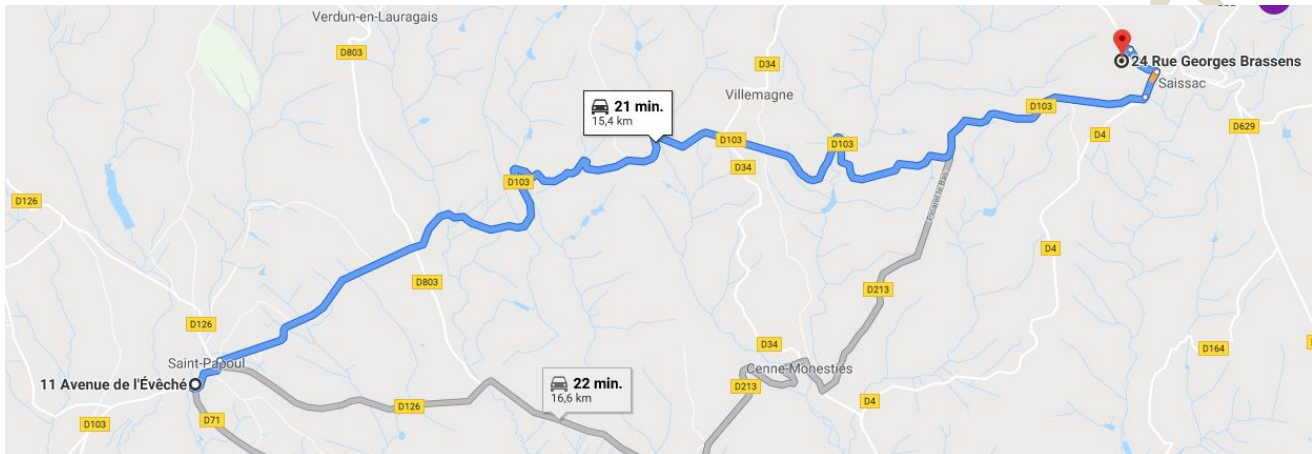


De meest onbegrepen van de kastelen en toch van de Katharen! Het is het oudste en één van de grootste, Carbon 14 analyse op een houtskool fragment opgenomen in het metselwerk van de toren, gaf ongeveer het jaar 900 voor de bouw van dit fort.

Het was al in 960 dat het kasteel van Saissac letterlijk wordt genoemd in een akte. Toen werd het nagelaten door Hugo, bisschop van Toulouse aan de graaf van Carcassonne.

Saissac => St Papoul

De Abbaye de Villelongue ligt wat uit de richting, en we besluiten ineens door te rijden naar St Papoul. Het feit dat het intussen flink beginnen regenen is, en de frisse 12 graden spelen waarschijnlijk wel mee een rol in de beslissing..



Abbaye de St Papoul <http://www.abbaye-saint-papoul.fr>

5 place Monseigneur de Langle, 11400 SAINT-PAPOUL

Parking 2 vlakbij de abdij op gps 43.329355, 2.033560



Cette abbaye bénédictine fut fondée au VIII^e siècle dans le Lauragais. Son histoire est étroitement liée au martyre de Saint-Papoul. Elle devint un lieu de pèlerinage qui renforça sa prospérité. En 1317 l'abbaye est érigée en évêché où vont se succéder 34 évêques jusqu'à la Révolution.

Cette abbaye est un joyau de l'art roman. Dans le chevet de l'ancienne cathédrale, on peut admirer l'ensemble le plus important de chapiteaux attribués au fameux **Maître de Cabestany** (2^e

moitié du XIIe siècle). Le clocher est d'époque plus tardive, tandis que le chœur est remarquable pour son décor baroque.

Le beau cloître gothique édifié au XIVe siècle permet d'admirer des chapiteaux décorés de riches sculptures animales ou végétales.

Située dans un vallon du Lauragais, cette abbaye bénédictine, siège d'un ancien évêché durant cinq siècles, est intimement liée à la figure de Saint Papoul, martyr du III^{ème} siècle.

Découvrez 1200 ans d'Histoire à travers le chevet roman de l'église sculpté par le Maître de Cabestany, le cloître gothique et ses chapiteaux sculptés, la salle capitulaire, le réfectoire des moines (lieu d'exposition), et le chœur baroque de l'ancienne cathédrale.

A proximité, le village est un ancien bourg fortifié, avec ses ruelles émaillées de maisons à colombages.





Histoire de l'Abbaye de Saint-Papoul

Le culte de saint Papoul, ermite de la forêt d'Antioche en Lauragais au V^{ème} ou VI^{ème} siècle, a été associé depuis le XI^{ème} siècle au culte de saint Sernin, premier évêque de Toulouse (III^{ème} s.). Ces deux versions de sa vie se rejoignent sur l'histoire de son martyre. À 3 km du village, au lieu-dit de l'Ermitage, agenouillé, les mains jointes, attaché à un chêne, un coup de glaive aurait tranché le sommet de son crâne. À cet endroit jaillit depuis une source prétendue miraculeuse aux nombreuses vertus.