

Bretagne..de zuidkust..September 2021

Kaartmateriaal: Google maps en sateliet, Michelin

Regional "Bretagne" nr 512 1/200.000

IGN France Nord-Ouest National Routiere 1/320.000

Toeristinfo: internet en plaatselijke toerismebureau's

Zondag, 5 september.. We vertrekken eindelijk nog een keertje voor een "langere reis"...

Bestemming is de zuidkant van Bretagne.. waar we hopen nog wat zonnige dagen te krijgen.



Vertrekken op een zondag heeft zo z'n voordelen.. Weinig camions op de baan, en het "drukke verkeer" zit op de tegenovergestelde baanhelft.. iedereen dat naar huis moet..

Maar door de vele wegenwerken, en een lange middagpauze, komen we maar rond 15 uur toe op de camperplaats in Veules Les Roses. Ruime plaatsen, achter een aparte slagboom.. maar naast een drukke baan. Tot 20 uur is er behoorlijk wat verkeer, en om halfzeven 's morgens rijden de eerste mensen alweer naar het werk..

<https://www.campercontact.com/nl/frankrijk/normandie/veules-les-roses/1312/aire-de-camping-car-les-mouettes>

Avenue Jean Moulin 76980, Veules-les-Roses, Frankrijk

€ 15,00 • 3 apr. t/m 1 nov. 2 personen per nacht incl. belasting

GPS 49.87589, 0.80297 <http://www.camping-lesmouettes-normandie.com/>

Veules les Roses zelf is een mooi romantisch dorpje.



Ze gaan er prat op, de kortste rivier van Frankrijk te hebben..1100 meter lang..

In het dorp, langs het watertje, liggen een paar authentieke molens.



Van op de camping kan je via een wegeltje op 5 minuten naar het strand. De camping ligt op de top van de heuvels, en als je op de falaise boven aan zee komt is het uitzicht overweldigend..





Maandag gaat het verder, naar de Mont St Michel.

De camperplaats van Beauvoir, Rue le Réage du Violet 15 , **GPS 48.59429, -1.51206** is mooi en netjes onderhouden. Maar geen schaduw, en de temperatuur loopt op tot 30 graden. We maken er kennis met een leuke babbel met Eddy.. ook een Vlaamse mobilhomereiziger.

We gaan wel op weg om naar de Mont te stappen, maar geven het al na een kwartiertje op.. 5km, enkel, in die hitte.. Darko zou zelfs niet meemogen op die “navetten” die tussen het “vasteland” en “het eiland” rijden.. We bedanken ervoor, het is ook niet de eerste keer dat we hier zijn.. en de

“veroveringsdrang” is omgekeerd evenredig aan de temperatuur.. We beperken ons tot een “verre blik” op het monument..



De weersvoorspellingen zijn niet erg schitterend als we dinsdag richting Bretagne trekken. Het voorziene “schema” wordt aangepast, en we rijden in 1 ruk door naar Camaret sur Mer.. Een grotere gemeente, waar we wel een paar dagen bezig kunnen blijven.

We kiezen voor de municipalcamping, met nogal lovende reviews.. “met goed sanitair dichtbij het centrum van Camaret-sur-Mer gelegen. Prijs-kwaliteit verhouding zeer goed.” ’t Is inderdaad waar..

zee 500m - centrum 500m Rue du Grouanoc'h , 29570, Camaret-sur-Mer

GPS 48.27723, -4.60531

<https://www.campercontact.com/nl/frankrijk/bretagne/camaret-sur-mer/42159/camping-municipal-du-lannic>





Als we terugkomen van de stadswandeling, staat er warempel nog een koppel reizigers te wachten tot de slagboom opengaat, Marina en Raymond met hun Globescout..(Voor de liefhebbers van Griekenland..breng eens een bezoekje aan hun website:

<https://www.tospitakimas.be/> ..)

Hét uithangbord van Camaret is de Toren van Vauban, die sedert meer dan 300 jaar de toegang tot Camaret en Brest bewaakt. Soms ook de “vergulde toren” genoemd, naar z’n okerkleurige bepleistering.



Naast de toren staat de kapel van "Notre Dame de Rocamadour". De klokketoren zou in 1694 tijdens de "slag van Trez Rouz" "onthoofd" zijn door een kanonskogel. De toren werd nooit hersteld als herinnering aan het feit, want de legende verhaalt dat "Onze Lieve Vrouw van Rocamadour" de kogel teruggooide op de vijandelijke boot die de schade had aangericht, en dat deze daardoor zonk"...



De kapel en de toren vormen ook de achtergrond voor het romantische "botenkerkhof"



Van op de camping doen we een stevige wandeling naar de Pointe de Pen Hir. Het is een stuk van de GR 34.

Vertrekken doen we aan het eind van de "Plage du Corréjou", langs de "Pointe du Grand Gouin". Daar staan nog de restanten van een verdedigingstoren, "Batterie du Petit Gouin".



Het is een stuk moeilijker stappen op de breekstenen oneffen paden dan wat we gewend zijn in de omgeving van Audresselles/ Gris Nez.

Maar de vergezichten en panorama's zijn prachtig.



We komen voorbij het uitgestrekte zandstrand van Pen Hat.

En de “Memorial de la Bataille de l’ Atlantique” - de omgeving en een aantal bunkers of resten hiervan is indrukwekkend. Het uitzicht is eveneens prachtig.



Uiteindelijk komen we op Pen Hir uit, met het “monument voor de doden”.. De stralende blauwe hemel heeft intussen plaats geruimd voor grijze dreigende wolken, en er vallen zelf wat druppels.



De tocht heeft wat meer tijd en inspanning gekost dan voorzien, en we korten de terugweg naar de camping in door terug te lopen langs de D8.

Zo komen we nog voorbij de “Alignements de Lagatjar”.



Ze werden opgericht zo'n 2500 voor onze jaartelling. In 1776 stonden er nog 600, in 1883 nog slechts een honderdtal, in 1928 werd wat er van overbleef , gerestaureerd tot wat we nu zien..

Van Camaret gaat het richting Locronan- Douarnenez.

We doen onderweg een "sightseeing-tours" langs de "Pointe des Espagnols", en Landevennec, het "botenkerkhof" van de Franse marine.. Dat hadden we opgemerkt toen we langsreden op de D791, net buiten Le Faou, naar Crozon..

De "Pointe des Espagnoles" kreeg z'n naam door het Spaanse katholieke garnizoen dat hier in Roscanvels in 1594 verslagen en uitgemoord werd door Hendrik IV, met z'n Engelse protestantse geallieerden. Parking **GPS : 48.33978, -4.53732**

Je hebt er een mooi uitzicht op Brest.





Het “botenkerkhof” van Landevennec missen we.. wegens geen “parkeergelegenheid” met de camper..

We besluiten eerst Douarnenez aan te doen.. Er is immers nog markt op zaterdag...

We kozen voor de camping “dichtst bij het centrum”.. **GPS 48.09624, -4.34822 Camping Croas-Men**
Pour les amoureux du camping traditionnel, à votre disposition, 34 emplacements camping pour tente, caravane et/ou camping-car vous offrant une belle superficie ombragée ou ensoleillée et délimitée par des haies ou des arbustes. Un branchement électrique est possible sur chaque parcelle (10A)...

Onvoorstelbaar dat dit stukje groen zich hier in deze “banlieu” kan bevinden.. De “ingang” zou je hier nooit vermoeden..



Na installatie gaan we nog de stad in, op zoek naar de toeristische dienst. Onderweg lopen we over de brug over de Port Rhu, die het stadsdeel Tréboul (waar de camping ligt..), verbindt met het centrum. In dat stukje haven liggen verschillende “museumschepen”.



Zaterdagochtend is er een “grote markt” dixit de dame van de toeristische dienst.. Er staan idd nogal wat kramen.. groenten, beenhouwers, vis.. allemaal “produits regionaux”..en een paar verdwaalde kledingkramen..



In de namiddag gaan we op verkenning naar de “Plage du sable blanc”.
We lopen nog een stukje van de GR34, en zien weer prachtige vergezichten..



Op terugweg naar de camping komen we nog voorbij de kapel van St Johannes de Doper, 16^{de} eeuw..



Hiermee zit onze eerste week Bretagne erop...

Maandag gaat het naar **Locronan**...Inwonersaantal:814, in 2015

We kiezen voor de 3* camping in de Rue de la Tromenie 10, 29180, Locronan **GPS 48.09663, -4.19858** <http://www.camping-locronan.fr/>

Mooie, groene **camping** met schitterend uitzicht, ruime plaatsen en op 800 meter van het bijzondere dorp Locronan. Keurig en schoon sanitair, en met zwembad. Maar wel dicht vanaf half september..

De camperplaats ligt blijkbaar een eind verderaf van het dorp...

We zagen wel dat er een busparking vlakbij lag, misschien een optie voor wie enkel eens door het dorpje wil wandelen...

Locronan hoort tot de “petites cités de caractères” en “mooiste dorpen van Frankrijk”.

Je begrijpt snel waarom als je de schitterende granietstenen huizen ziet, rond het centrale plein met zijn oude waterput.

Het plaatsje is vernoemd naar de heilige Saint Ronan, een Ierse christelijke missionaris die in de zesde eeuw na Christus naar Bretagne kwam. Het plaatsje ontstond rondom een klooster, dat door Saint Ronan gesticht werd.

Locronan kende zijn glorie-dagen in de vijftiende eeuw, dankzij de productie van hennep. Door de eeuwen heen is men er in geslaagd het oorspronkelijke karakter te behouden. Het is dan ook niet voor niets dat Locronan tot op de dag van vandaag bekend staat als een van de mooiste historische plaatsjes in Bretagne!

Een aantal films profiteerde van dit unieke decor: ondermeer “Tess” van Roman Polanski, en “Un long dimanche de fiançailles” van Jean-Pierre Jeunet...

(<https://zonnigzuidfrankrijk.nl/bretagne/steden-en-dorpen-in-bretagne/locronan/>)

De Grand'Place met granieten huizen uit de 17e en 18e eeuw en de omliggende straten..

Zo echt en authentiek dat je verwacht dat er plots ene d'Artagnan of zo opduikt...





Saint-Ronan, een priorijkerk uit de 15e eeuw



Jammer dat het weer net grijs en regenachtig was..

Dinsdag is het marktdag in Locronan.. maar er zouden maar 2 kramen staan volgens de patron van de camping..



Jammer, we rijden dan maar direct door naar de **Pointe du Raz**..





Pointe du Raz is een ver uitstekende kaap aan de Finistère, 72 meter hoog. Samen met de Pointe Saint-Mathieu is ze de verst uitstekende westelijke kaap van Frankrijk.

Ten noorden ligt de Pointe du Van, met daartussen, de brede Baie des Trépassés.



Ondanks de mistige lucht zien we toch een glimp van het Île de Sein, dat op een afstand van 13 km vóór de kaap ligt.



Bovenaan waakt Onze Lieve Vrouw der drenkelingen over de dikwijls woeste zee voor de kaap.



Parkeren met de camper kost 6 euro 50.. Je kan er ook de nacht doorbrengen..voor 15 euro..op een kale parking zonder enige voorziening..

Wij rijden door naar Plozevet, met een mooie 3 *-en camping ..met zwembad.. “camping du Littoral”.

Onderweg passeren we in de omgeving van Plouhinec nog deze mooie “prentkaart”..



Plozévet, camping La Corniche..wel gelegen op 1,5 km van de zee..

“La ville, chargée d'histoire, possède une remarquable église paroissiale inscrite sur l'inventaire supplémentaire des Monuments Historiques. L'édifice, datant des XV^e et XVI^e siècles, possède un clocher gothique absolument splendide...”. Maar 't is al laat als we op de camping toekomen, en nog een lange wandeling naar het dorpje zit er niet meer in..

Woensdag gaat de reis verder naar **Guilvinec..**

We rijden langs de kust van Pouldreuzic, en zien de behoorlijk ruige golven.. waarop een aantal surferwaaghalzen hun kunsten tonen..





Vlakbij is een gratis camperplaats, waar je 24 uur mag staan (geen voorzieningen..).GPS
47.94076, -4.39866

Ernaast ligt de Kapel van **Notre-Dame-de-Penhors**, oorspronkelijk uit de 13^{de} eeuw





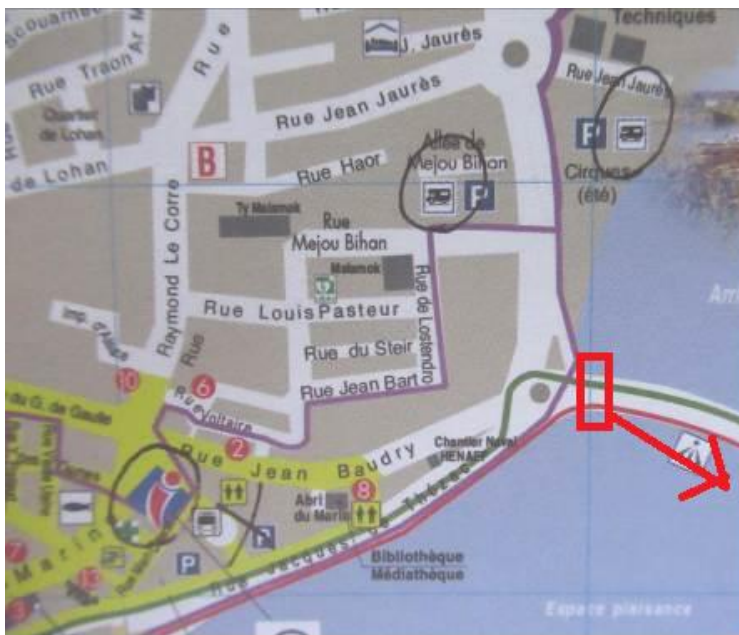
Camping Littoral
Lieu dit Penhors, 29710 Pouldreuzic
4,4 ★★★★★ 84 reviews
Grotere kaart weergeven



Guilvinec, de parking die overall nog wordt beschreven, is dus sedert begin 2021 verboden terrein voor campers..(**GPS 47.79615, -4.28031** Rue Jacques de Thézac , 29730, Guilvinec)



Alhoewel de sanizuil daar nog staat, en je er ook nog kan lozen..De “nieuwe” CP ligt 600 meter verder, aan de “achterhaven, GPS 47.79816, -4.27591 , en je betaald er 13 euro..voor geen services.. op een keienveld..



Opletten als je richting Loctudy uitwil.. de brug rechts op het plannetje is echt te smal...

Loctudy

We kiezen voor de CP van Camping car park **GPS: 47.828411° -4.16513°**

“L'aire Camping-Car Park de Loctudy est située à seulement 200 m de la très belle plage de Langoz. Emplacements avec électricité Borne de services et zone de vidange A proximité de terrains de pétanque et du centre nautique 600 m du centre ville avec boulangeries, crêperies... 20 min à pied du port de plaisance “

Er ligt inderdaad een mooi strand vlakbij..



In de 5^{de} eeuw bouwden Ierse monnikken geleid door een zeker "Tudy", een klooster in Enez-Tudy, een klein eilandje voor de Teir. Loctudy, van "Locus-tudy", d.w.z., "heilige plaats van Tudy"). Ze vluchten terug naar Cornwall voor de invallen van de Noormannen, en rond 913 werd hun abdij vernield.

Toen ze in de 11^{de} eeuw terugkwamen was hun missie te abdij weer op te bouwen. , en in 1032 bouwden ze de romaanse kerk.



Quimper

Het is heerlijk om door de straatjes van Quimper te slenteren! Vakwerkhuisen en uitkragingen hellen over in de richting van steegjes met suggestieve namen, waar ook de torenspitsen van de kathedraal Saint-Corentin naar wijzen. Wandelend over de bruggetjes van de Odet zet je in een groen decor je ontdekkingsstocht voort.

Camping <https://www.campercontact.com/nl/frankrijk/bretagne/quimper/60934/camping-municipal-le-bois-du-seminaire> **GPS 47.98999, -4.1207**


Aan de rand van het centrum, bij een park gelegen camping. Na 1,5 km sta je beneden aan de rivier, en wandel je zo langs het water het centrum in. Gezellige straatjes en cafeetjes en restaurantjes, een uitgebreide voetgangerszone.

Bij de toeristische dienst kan je een zeer goed stadsplannetje krijgen..



Een historisch belangrijke, kunstzinnige en legendarische hoofdstad


Op de kruising van de Steir en de Odet bloeide Quimper op. Koning Gradlon die de stad Ys ontvluchtte toen deze door de golven werd verzwolgen, zou er de hoofdstad van Cornouaille van hebben gemaakt. De Romeinen ontwikkelden de handelsactiviteiten. In de 13e eeuw vestigden de gildes zich aan de voet van de kathedraal in aanbouw. Rijke afgezanten van de koning van Frankrijk stimuleerden de verdere ontwikkeling van de stad en bouwden voorname herenhuisen. Sinds die tijd strekt de stad zich statig uit langs bloemrijke kaden.



In het hart van de Middeleeuwen



De bouw van de kathedraal heeft drie eeuwen geduurd. Het resultaat van al die inspanningen is een van de meest geslaagde pronkstukken van gotische kunst. Twee indrukwekkende, schitterend gerestaureerde spitsstorens steken 76 m boven de stad uit. Voorbij het portaal zie je prachtige glas-in-loodramen. *Kathedraal Saint-Corentin, in gotische stijl, uit de 12e, 15e en 19e eeuw*



Rond de kathedraal liggen ook de restaurantjes..

We laten ons verleiden tot een klassieke "galette complet" ..bij de "Creperie du quartier", in de Rue du Salé.. lekker



Als we terugkeren naar de camping begint het te druppelen..

Hopelijk is het morgen zaterdag droog, want we willen nog naar de markt..

De weergoden zijn ons gunstig gezind.. en we krijgen een mooie heldere hemel.. toch droog naar en terug van de markt geraakt.. Een mooie markt, met veel "plaatselijke bretonse producten van de korte keten"..



Na de middag rijden we door, de volgende halte van onze Bretonse odyssee.. **Concarneau**..

Rustige camping, "Le Moulin d'Aurore".. **GPS 47.86746633, -3.90376**, 200 meter van strand en zee..en 15 minuten stappen tot aan de "bac" naar "la Ville Close".. het omwalde oude Concarneau..



Dat oude versterkte stadje blijft mooi om door te senteren..



We laten ons weer verleiden door de verlokkelijke "carte" .. voor de verandering, "crepe", geen "galette".. 't was lekker.."La Porte au Vin"..een aanrader



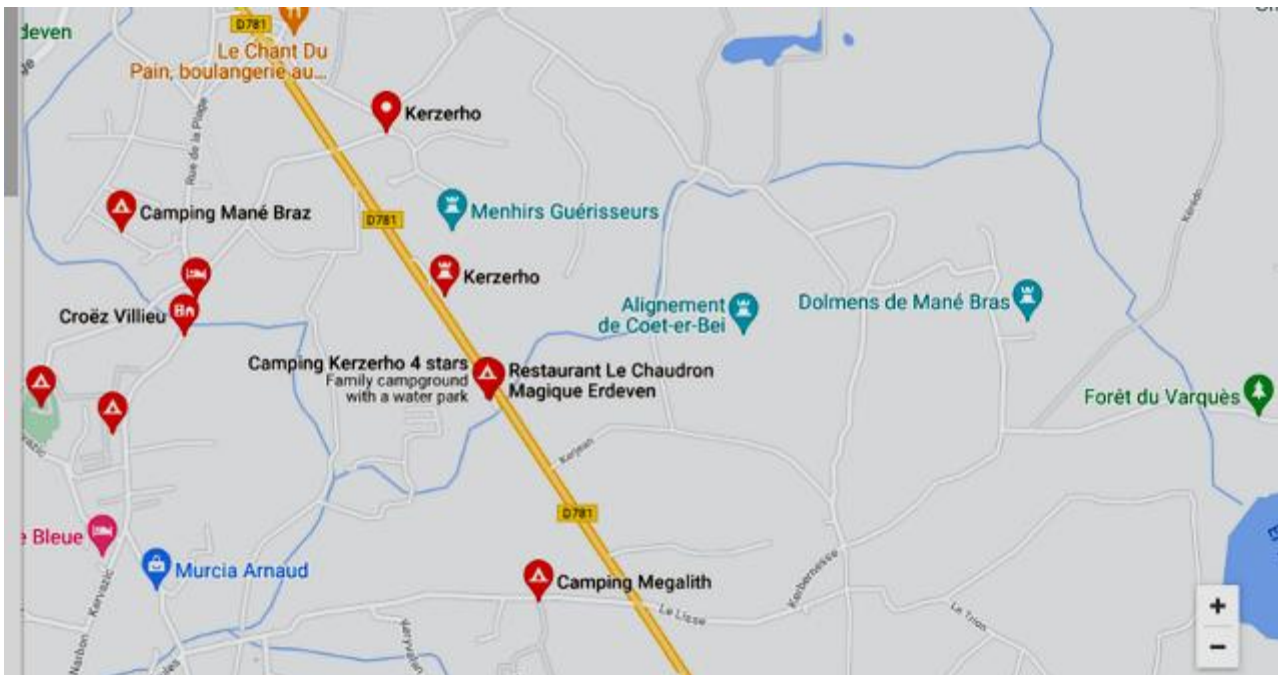
Maandag gaan we nog een keertje terug, voor de kleine markt.. (de "grote markt" is op zaterdag..) Maar ze is best gezellig..



Concarneau is zo gekend als vissershaven, en we willen toch ervan profiteren om verse vis op het bord te krijgen.. Ty Cosy (8 Avenue du Dr. Nicolas) kreeg lovende kritieken.. en we kunnen enkel bevestigen..'t was lekker..



Dinsdag gaat het verder, Quimperlé was de volgende stop...maar de camping is al dicht , en de parking/camperplaats kunnen we niet vinden op de opgegeven coördinaten..Weshalve de reis in 1 ruk verdergaat naar **Erdeven**, “au pays des dunes et des mégalithes”..



Les alignements de Kerzerho forment le plus important site mégalithique breton après [Carnac](#). Il compte 190 menhirs ! Au détour des sentiers, partez à la découverte de nombreux vestiges mégalithiques à travers les chemins creux et les espaces boisés.

“Mesurez-vous ensuite aux géants de pierre de Kerzerho, hauts de 6 mètres et dont la masse est d'environ 40 tonnes. Empruntez le circuit de randonnée des mégalithes (2h environ) pour y accéder à gauche des alignements de Kerzerho.

Bon à savoir : tous les sites des mégalithes d'Erdeven sont accessibles en visite libre tout au long de l'année : les géants de Kerzerho, les alignements de Kerzerho, les dolmens de Mané-Bras et de Mané-Croc'h, le dolmen et le quadrilatère de Crucuno.”

Bron : <https://www.baiedequiberon.bzh/decouvrez-les-megalithes-d-erdeven>

Best gelegen voor een bezoek aan de megalieten is **camping Kerzerho** Route de Plouharnel, 56410 Erdeven, **Le camping est ouvert jusqu'au 26 septembre 2021** GPS 47.63275, -3.14736 Mooie camping, met verwarmd zwembad.. Wel relatief weinig plaatsen voor trekkers..

Vanuit het centrum van Erdeven vertrekt er een 10 km lange wandeling langs de voornaamste prehistorische overblijfselen, “Sentier des megalithes”. De route is geel gepeild, en gaat meestal door rustige boswegels..

Wij pikken in aan de alignements van Kerzero, op zo'n 400 meter van de camping..Links achteraan de stenenrijen loopt een paadje dat op het wandelcircuit aansluit.. dan moet je enkel de pijlen volgen..



Na de “alignements, kom je eerst aan de “Reuzen” , met een gewicht tot 6 ton..

Verderop (na passage aan de “start” in het dorp), zie je nog de dolmens van Mane Bras..



En de “Chaise de Cesar”.. raar, want de Jules is hier nooit geweest..



Crucuno hebben we gemist.. en geen zin om nog eens 2 km extra te lopen om terug te keren..

Donderdag 23/9.. we rijden verder naar **Quiberon**..

Camping Do Mi Si La Mi www.domisilami.com , 8 Rue De La Vierge Saint-Julien Plage, 56170 QUIBERON **GPS 47.49914, -3.12245** is ook maar open tot eind september..

In de late namiddag zakken we nog af naar Quiberon, naar het office de tourisme.. voor wandel en fietskaart, en een beetje sightseeing..

Vlakbij de camping ligt deze mooie baai en strand



Het schiereiland van Quiberon is met haar dertig kilometer lange kust een zeer bekende toeristische trekpleister. Hier vind je op een kleine oppervlakte rustige stranden en spectaculaire kliffen.



Op dit mooie schiereiland hoef je je geen moment te vervelen. Er is hier van alles te zien. De stranden van het schiereiland zijn al een ware bezienswaardigheid op zich. Een echte aanrader is ook Chateau Turpault.



Dit bijzondere bouwwerk wordt ook wel het kasteel van de zee genoemd. Hoewel het er middeleeuws uitziet, is het pas in 1904 gebouwd voor en door een aannemer met de naam Turpault. Het staat op een bijzonder idyllische plaats op het eiland en wordt omgeven door een rotsachtige kust. Privé bezit, niet te bezoeken..maar er werden wel blijkbaar een paar films opgenomen..

Het schiereiland is een ideale bestemming voor liefhebbers van een actieve vakantie. Het douanepad (GR 34) loopt over het hele schiereiland en biedt schitterende uitzichten. Ook fietsroutes lopen kriskras over het hele schiereiland.



De fijnproevers worden niet vergeten, zij kunnen terecht bij één van de vele goede restaurants waar zeevruchten of vis op het menu staan of bij de typische crêperies



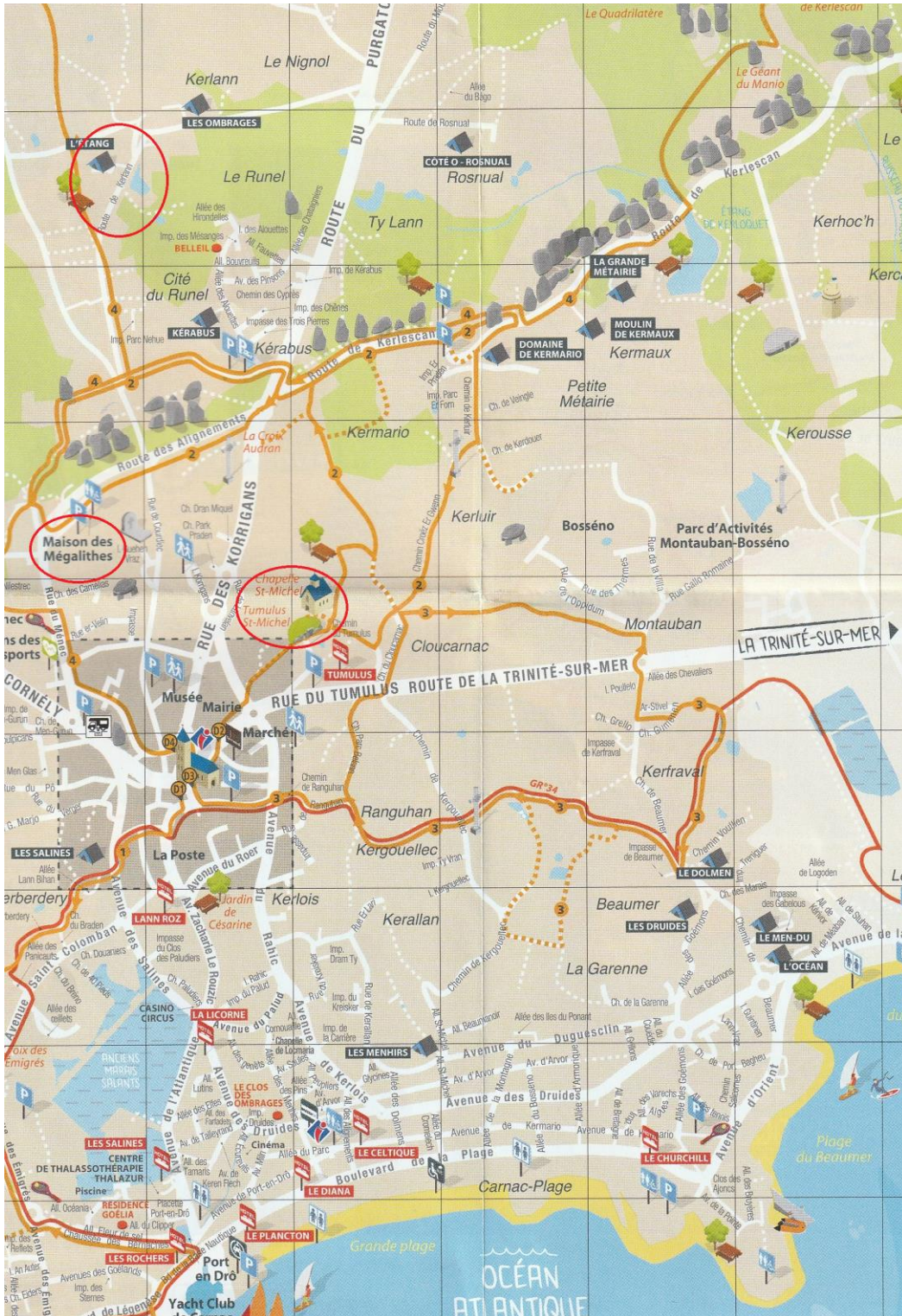
Fresco's aan de haven.. en onder: Vissershaven van Quiberon



Carnac 47.59685, -3.07674

De voorziene camping Kerabus is dicht vanaf 22/9.. Als alternatief kiezen we voor de “Camping de l’etang”.

Deze blijkt ook makkelijk gelegen voor een bezoek aan de megalieten. De straat immer rechtdoor richting Carnac -centrum Carnac is toch een half uurtje stappen, nog eens 20 minuten later zit je in Carnac Plage...



Na zo'n 600 meter van de camping kom je door het eerste “veld”, de “alignements du Menec”.

Langs de baan naar rechts, ligt een grote parking, waar je ook met de camper kan staan, bij het “Maison des Mégalithes”, het informatiecentrum met o.a. tentoonstellingen en maquettes. Van op

deze parking vertrekt ook het “toeristisch treintje”, dat je doorheen de stad langs het strand brengt, daarna de gemeente La Trinité sur Mer aandoet (langs de beroemde haven), en tenslotte alle “alignement-velden” . Zo heb je meteen een idee wat waar ligt..en hoe veraf of dichtbij...

Met meer dan 2 000 uren zonneshijn per jaar ligt Carnac aan de meest zonnige kust van Bretagne.. Het toerisme begon zich in 1903 te ontwikkelen, toen Carnac-Plage gevormd is door een lagune, die later gedeeltelijk omgetoverd is tot zoutpannen, Les Salines, aan de achterkant van het thalassocentrum Spa & Resort. Je komt er langs als je van het centrum naar “Carnac Plage” loopt.

Carnac is voor Frankrijk het symbool van de prehistorie op Franse bodem.

Geschiedenis van de megalieten

De megalieten, zoals de stenen monumenten algemeen genoemd worden, bevinden zich ten noorden van Carnac. Voor niet ingewijden: Menhirs zijn opstaande stenen. Naar het Bretoens van ‘maen’, wat steen betekent, en ‘hir’, hoog. Tumuli zijn grafheuvels en een dolmen is een verzameling stenen waarvan een deel rechtop staat en een deel platligt, en als dak fungeert. In Carnac staan ze verdeeld opgesteld over 8 km in drie gehuchten: Le Menec, Kermario, en Kerlescan. Zij dateren uit het neolithicum tijdperk of zo’n 4500 jaar voor onze jaartelling.



De stenen staan in rijen van acht tot elf, zo goed als evenwijdig aan elkaar en hebben verschillende grootte van ongeveer 1 m tot de hoogste, ‘le Géant du Manio’ die wel 6 m hoog is.



Het blijft gissen waarvoor ze dienden. De meeste geleerden zien er een soort “kalender” in van duizenden jaren voor Christus. Door de Kelten werden ze gebruikt bij ceremoniën i.v.m. de zonnewenden. In de tumuli en dolmen werden de doden in te begraven. Een dolmen vinden we op de hoek in het Kermario-veld



Een nog groter raadsel is hoe ze er in die tijd in slaagden om de grote tonnensware stenen te verplaatsen. Enkel tussen oktober en maart is toegelaten om tussen de megalieten te lopen. Een omheining zorgt tijdens de lente en zomer voor de nodige bescherming. Je kan dan in die periode wel mee met rondleidingen.

Menhirs... Maar liefst 3 000 menhirs staan hier verspreid over verschillende velden tussen de heide. Dit is een van de meest opmerkelijke concentraties rechtop staande stenen in de wereld. rijen van bijna 1 km lang. De meest indrukwekkende zijn die van Menec, Kerlescan en Kermario. Daarnaast staat er de “Reus uit Manio”, een menhir met een hoogte van 6,50 m ..(Die momenteel niet bezocht kan worden.)

De menhirs zijn 5 000 tot 3 000 jaar v.Chr. opgericht. Verschillende theorieën trachten deze monumenten te verklaren. Vaak wordt hen een astronomische functie toegedicht. In het museum voor de prehistorie, gelegen in het centrum van de stad, kom je er meer over te weten. Het museum belicht de prehistorie vanaf het paleolithicum tot het gallo-romeinse tijdperk, evenals het leven van onze voorouders.

Meer dan 6600 objecten worden er getoond (bijlen, aardewerk, sieraden).

Aan de overzijde van de weg, een eind van de menhirs vandaan (900 meter..), ligt er een grafheuvel, Tumulus van Saint-Michel. 125 m lang en 60 m breed en 12 m hoog. Het is dan ook de grootste van Europa.



In het stadje draagt het voorportaal van de kerk Saint-Cornély, daterend uit de 17e eeuw, een opmerkelijke opengewerkte overkapping. Op het grote voorportaal herinneren twee uitgesneden stieren aan de heilige Cornély die het vee beschermt. Binnen is de preekstoel een meesterwerk van ijzer.



Even verderop is er de fontein van Saint-Cornély.



<https://www.reisroutes.be/blog/bretagne/megalieten-carnac-bezoeken/>

Carnac naar **Vannes**, via **Locmariaquer**. We rijden er 24 km op..

Oorspronkelijk was het plan om te overnachten op camping La Ferme Fleurie in Locmariaquer. Ook weer op stapafstand van de site gelegen. We houden het echter bij een stop en bezoek aan de site. Er is een parking tegenover de ingang van de megalieten. Evenwel met een hoogtebareel. Best is te stoppen op de parking van het nieuwe kerkhof links op de hoek (gps 47.57156, -2.95210), langs de Route de Kerlogonan..opgelet, 1 richtingsverkeer in de straat..)



De site van de megalieten van Locmariaquer omvat 3 belangrijke monumenten. De “grand menhir brisé”, la Table des Marchands, en de “tumulus van Er Grah”, het toppunt van monumentale en prestigieuze begrafenisarchitectuur.

De chronologie is behoorlijk nauwkeurig bepaald door archeologisch onderzoek eind 20^e eeuw.

De meeste aandacht gaat naar de grote gebroken menhir, omwille van zijn buitengewone afmetingen.. bijna 21 meter lang, en een geschat gewicht van 300 ton. Hij toont op spectaculaire wijze de kunde en kennis van de bouwers uit het 5^{de} millenium voor onze tijdrekening. Spectaculair.. zeker als we beseffen dat hij gedolven werd op 10 km van zijn huidige staanplaats, het schiereiland Rhuys..

Vannes

De hoofdstad van de Morbihan is een zeer veelzijdige stad! Jachthaven, vestingstad, middeleeuwse stad, stad van kunst en historie ...Van de kaden, omzoomd door bomen, tot de huizen uit de 15e eeuw.

We kiezen voor de camperplaats van CampingCarPark, Avenue Maréchal Juin Maréchal de France 188 **GPS: 47.63301, -2.78015** .

Ze is gelegen voor de Flower Camping Le Conleau open van 02/04 tot 01/11

We blijven zeker tot woensdag.; voor de markt.. “**Le marché de Vannes, l’un des plus beaux marchés de France**” Dat willen we niet missen..marktdag op woensdag en zaterdag..

De stad werd gesticht in 56 voor Christus door Julius Caesar. De bevolking in die streek had de naam Veneti, waarvan de naam van deze stad is afgeleid. De gezellige middeleeuwse binnenstad "intra muros" heeft ouderwetse klinkerstraatjes en kleurrijke vakwerkhuizen waarin allerlei delicatessenwinkels met kazen en gebak uit de streek en horecagelegenheden zijn gevestigd.



Een van de opvallendste bezienswaardigheden in het historische centrum van Vannes is de kathedraal Saint Pierre met een indrukwekkend orgel en schitterende glas-in-loodramen. Voor cultuurliefhebbers is er vlakbij aan de Rue Noé in een fraai herenhuis een archeologisch museum met een leuke collectie munten, sieraden en gebruiksvoorwerpen uit de Romeinse tijd. Op de hoek van de Rue Noé zie je de twee vrolijke mascottes van de stad, een echtpaar van steen.





Pal in het zuiden, tegenover de haven, heeft **Place Gambetta** de allure van een badplaats. Maak van de gelegenheid gebruik om even op een terrasje te pauzeren voordat je onder de Porte Saint-Vincent doorloopt voor een bezoek aan de oude stad.

Het restaurant op de hoek, net buiten de poort, met de toepasselijke naam "Le Gambetta" kunnen we aanraden..lekker..

Vorbij het voorportaal staan aan weerskanten van de straat huizen uit de 17e eeuw. Rond de Place des Lices, waar in de Middeleeuwen toernooien werden gehouden, staan voorname herenhuizen zij aan zij met vakwerkhuisen.



*“Le marché a lieu en plein coeur du centre historique, au milieu des maisons à pans de bois En **centre-ville de Vannes**, le marché de plein air se tient deux fois par semaine : le **mercredi** et le **samedi**, de 8h à 13h.*

Les étals, multiples et variés, apportent une touche de couleur et d’animation aux ruelles de l’intra-muros. Qui ne sont pas en reste par ailleurs !”

Naast de markt zijn er ook 2 “markthallen” temidden het historische centrum van de stad, open 6 dagen op 7.. De “Halles des Lices” en de “Halle aux poissons”..



Op vier kilometer afstand van de stad ligt een fijn strand in een beschutte baai met de naam Conleau Beach. Het uitzicht op de Golf van Morbihan is er prachtig. Hier ligt ook de camping en camperplaats..Aan de camping stopt de bus nr 3 naar de stad..voor wie de 4 km niet wil stappen.. een enkele rit kost je 1,50 euro

Donderdag 30 september rijden we terug naar het noorden We houden nog een tussenstop in **Honfleur**.

We staan op de camperplaats, Aire de Bassin de l'Est N 49.41924 E 0.24154

Groot en rustig..op slechts een paar stappen van het oude centrum.. De bakker hebben we wel niet zien/horen langskomen.. 't Stond nochtans op een briefje aan het "onthaalchaletje"



Uitzicht vanuit de camper..

Honfleur is een charmant oud havenstadje, met een oude stadskern met smalle kassestraatjes, mooie vakwerkhuisen , met "Le Vieux Bassin", een prachtig ingesloten jachthaventje, ... De stad werd al in de 11^{de} eeuw in documenten genoemd.



Vrijdag tegen de middag komt er nog een koppel van van onze leden naast ons staan.. en we worden gelijk op een “kennismakingskoffieklets” geinviteerd.. Bedankt Dientje en Peter..

Na de middag ziet het er eindelijk naar uit dat het weer wat op gaat klaren..en we profiteren ervan om het oude centrum te bezoeken..

Zelfs tijdens de Honderdjarige oorlog won zijn haven aan betekenis. Het heeft ook grote zeelieden geleverd en dit alles bracht natuurlijk rijkdom met zich mee.

Dit is zonder twijfel het leukste haventje van Normandië. De stad dankt haar faam aan de met leisteen bedekte huizen, haar Vieux bassin en haar zondagsschilders, waaronder Eugene Boudin, die er zijn eigen museum heeft en van Honfleur afkomstig was. Honfleur is een stadje dat je te voet moet ontdekken, flanerend door oude wijken en pittoreske steegjes die nog niets veranderd zijn sinds ze in de 19de eeuw



In “L'Enclos”, de karakteristieke wijk van Honfleur trekken de Vieux Bassin, de schilderachtige huizen van de Quai St. Catherine, de Lieutenance en de kerk St. Etienne de aandacht.





De hemel trekt weer helemaal dicht, en niet veel later krijgen we een flinke klets water over ons heen..Gelukkig houden de paraplu's ons grotendeels droog want veel gelegenheid tot schuilen is er niet..

We lopen binnen in de unieke kerk van Sainte-Catherine die gebouwd werd door de sloopstimmerlui tijdens de 15de en 16de eeuw. Het is de grootste houten kerk van Frankrijk met een losstaande klokkentoren. Deze klokkentoren, eveneens bijna volledig uit hout, gaat terug tot het einde van de 15de eeuw.



Van aan de dienst voor toerisme komen we langs traditionele waskuipen aan de kerk van Saint-Léonard. De voorgevel en de eerste bovengalerij van de beuk gaan terug tot het einde van de 15de en het begin van de 16de eeuw.



's Avonds zetten we de koffieklets van de middag verder. Apero met franse charcuterie, en duitse wijn., en leuke mensen ..'t Leven kan slechter zijn.. Dientje en Peter, we wensen jullie.het allerbeste .

Deze reis zit er weer op voor ons.. Zaterdag in 1 ruk naar huis.. 440 km... in totaal hebben we 2323 km gereden.

Nog een laatste keer over de grens met Normandië en Bretagne...de Pont de Normandie



Aftellen nu naar de volgende trip..